



Nadleśnictwo Pułtusk

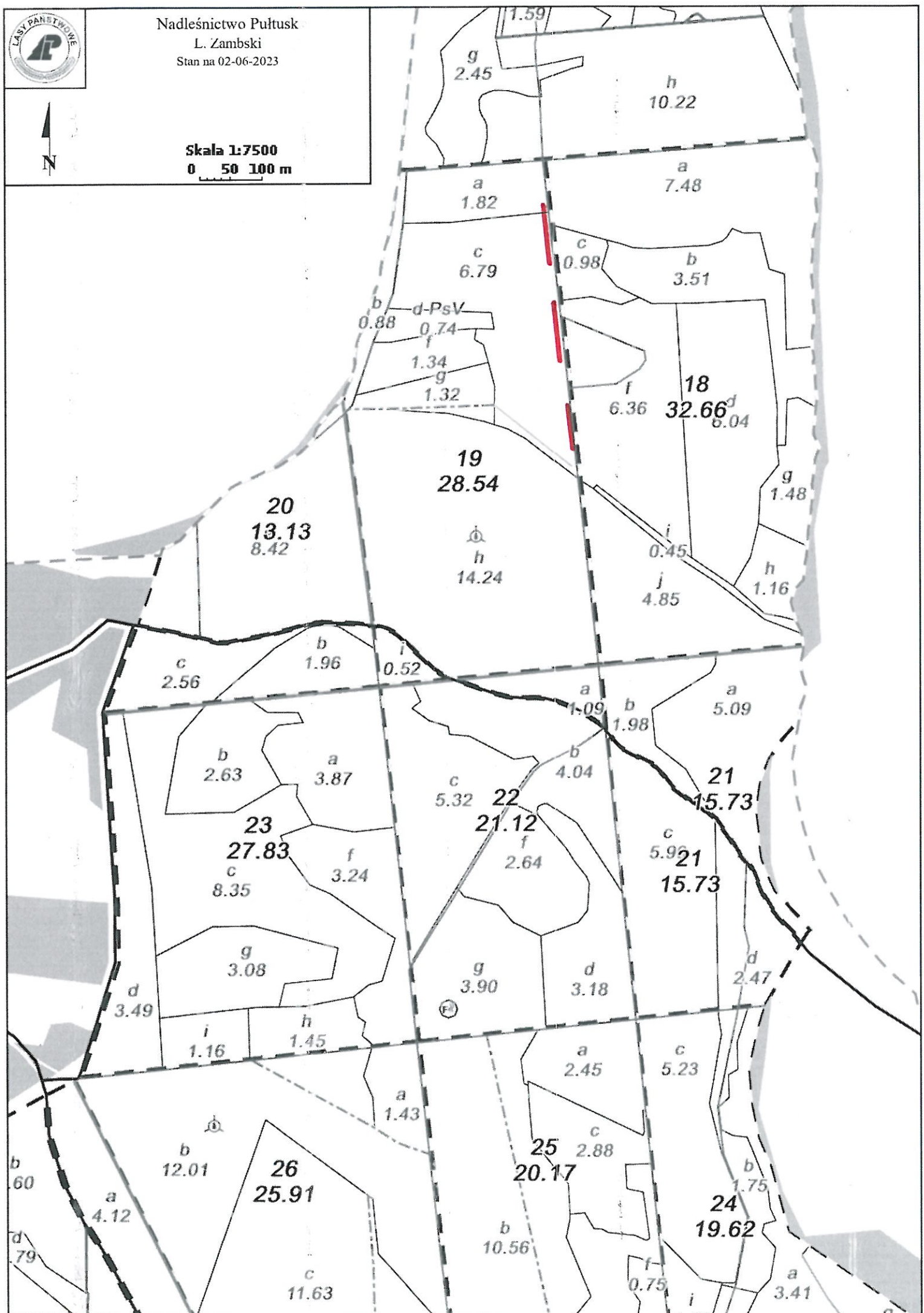
L. Zambski

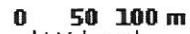
Stan na 02-06-2023



Skala 1:7500

0 50 100 m



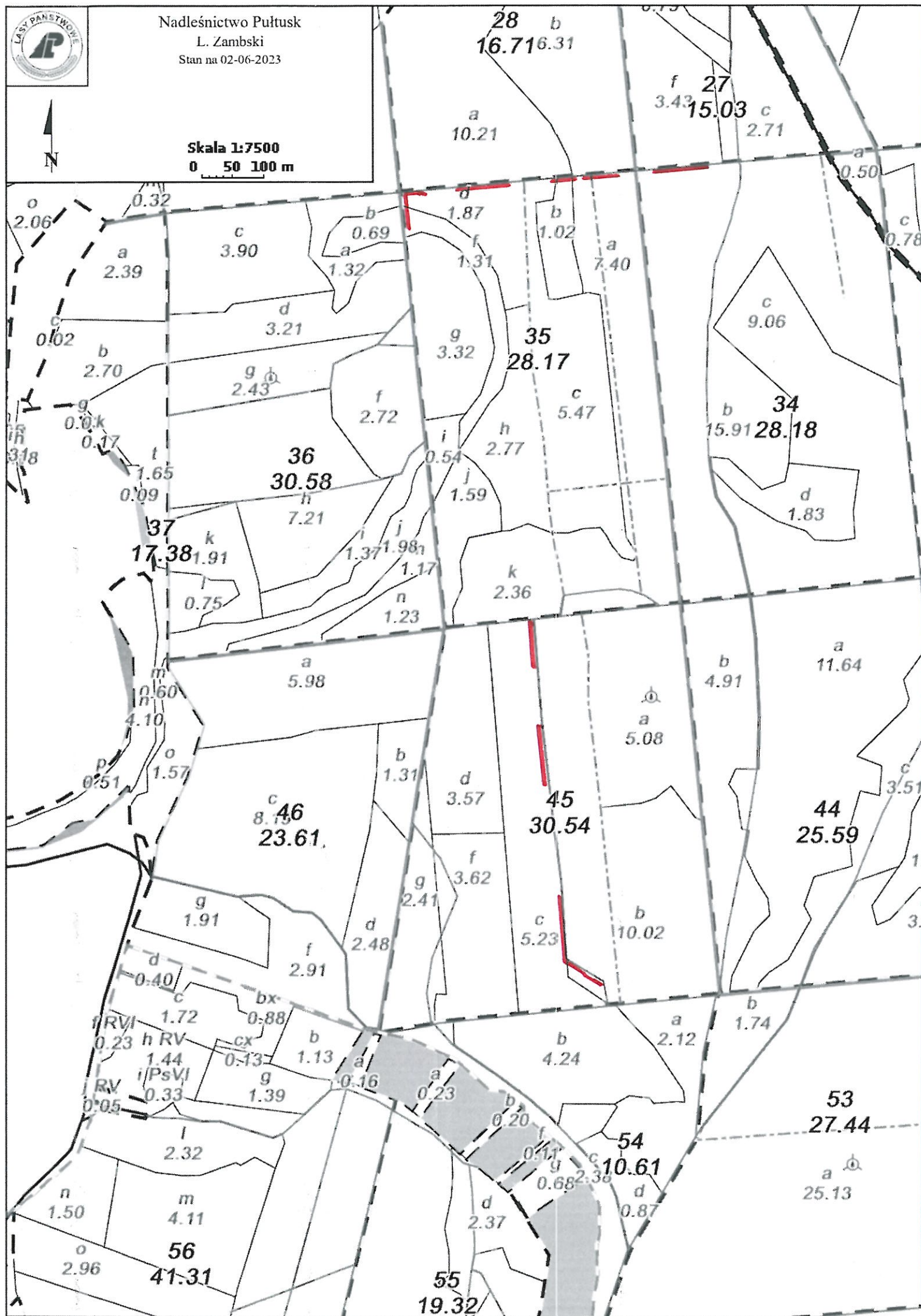


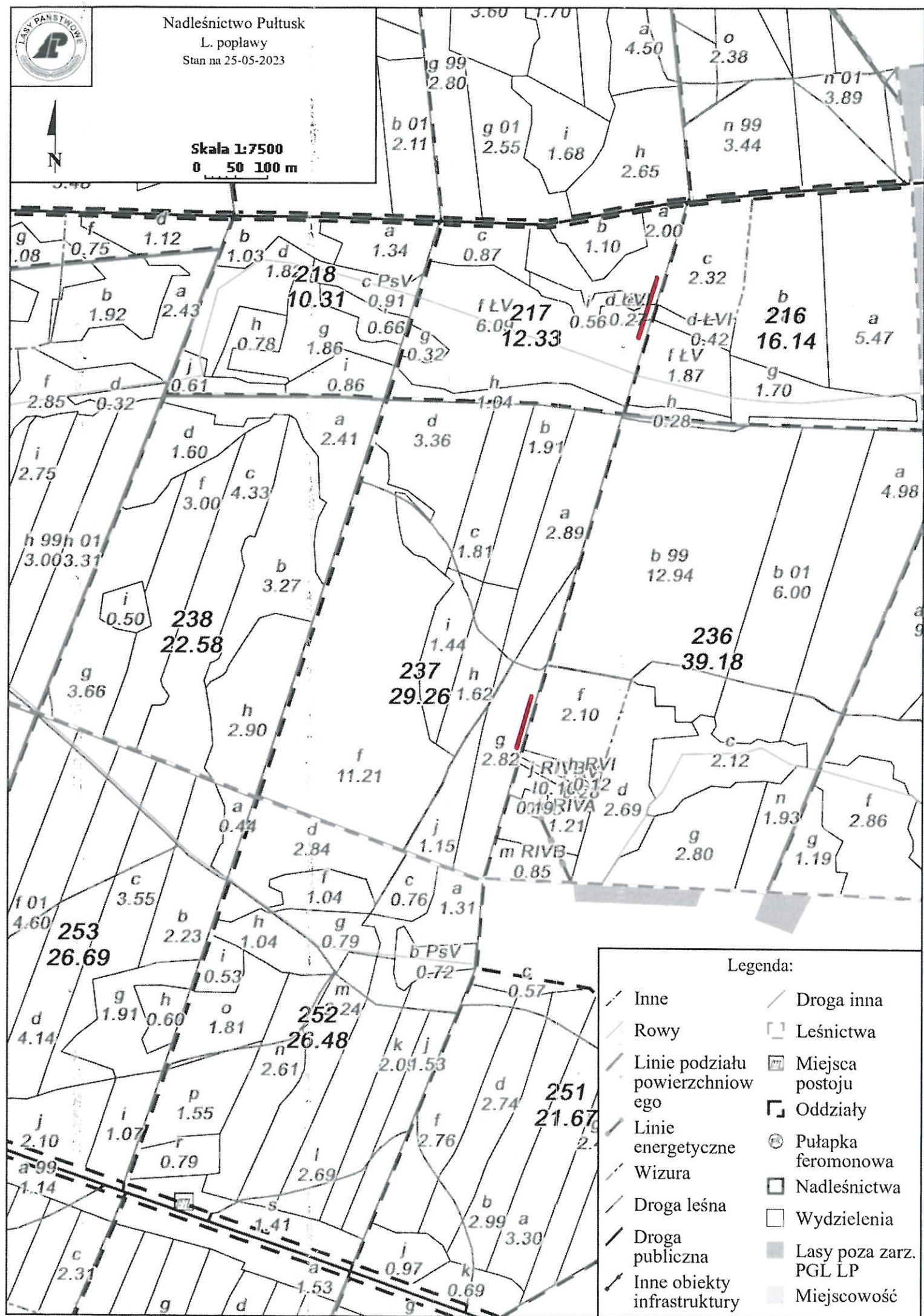


Nadleśnictwo Pułtusk
L. Zambski
Stan na 02-06-2023



Skala 1:7500
0 50 100 m



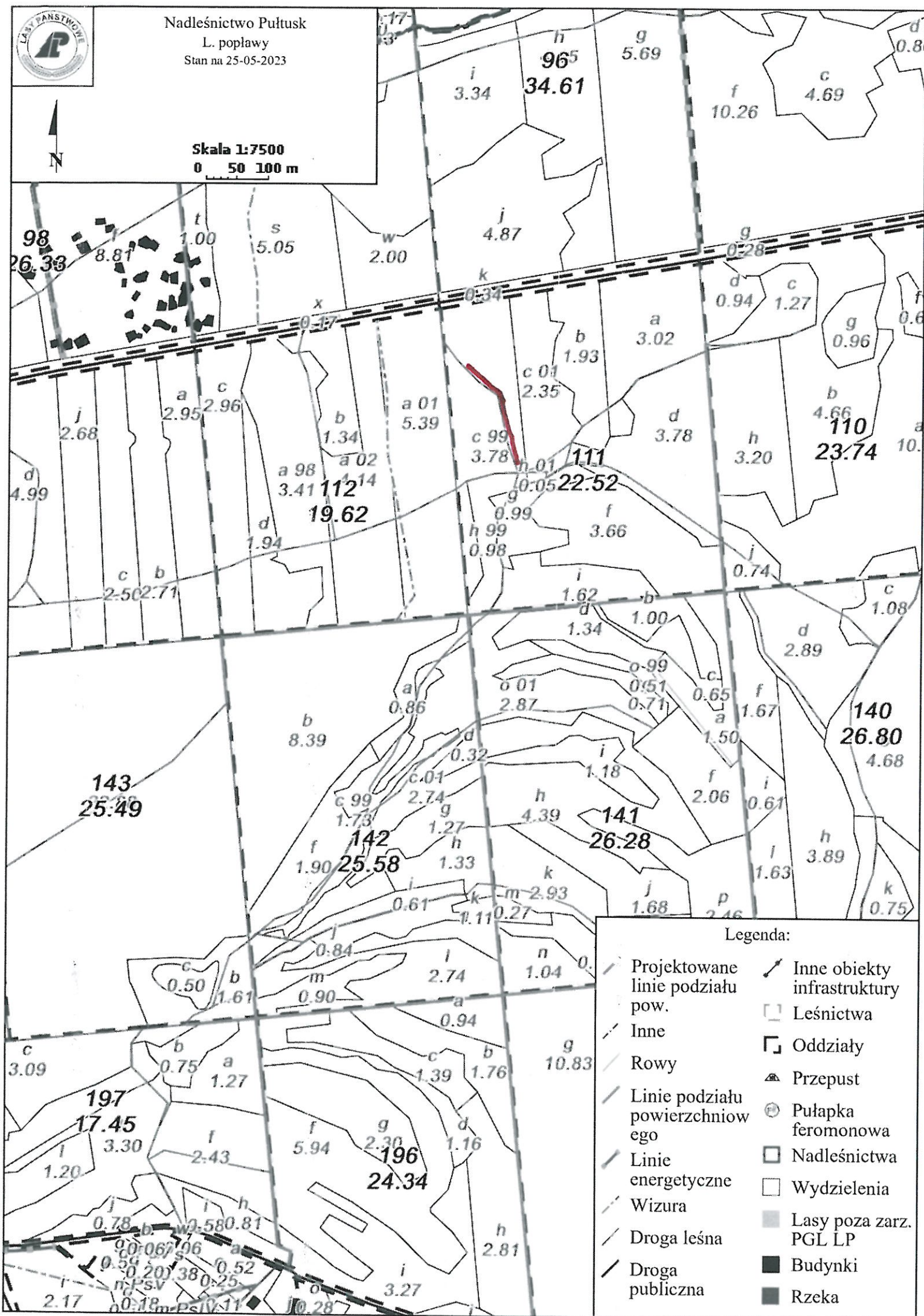




Nadleśnictwo Pułtusk
L. popławy
Stan na 25-05-2023



Skala 1:7500
0 50 100 m





Nadleśnictwo Pułtusk

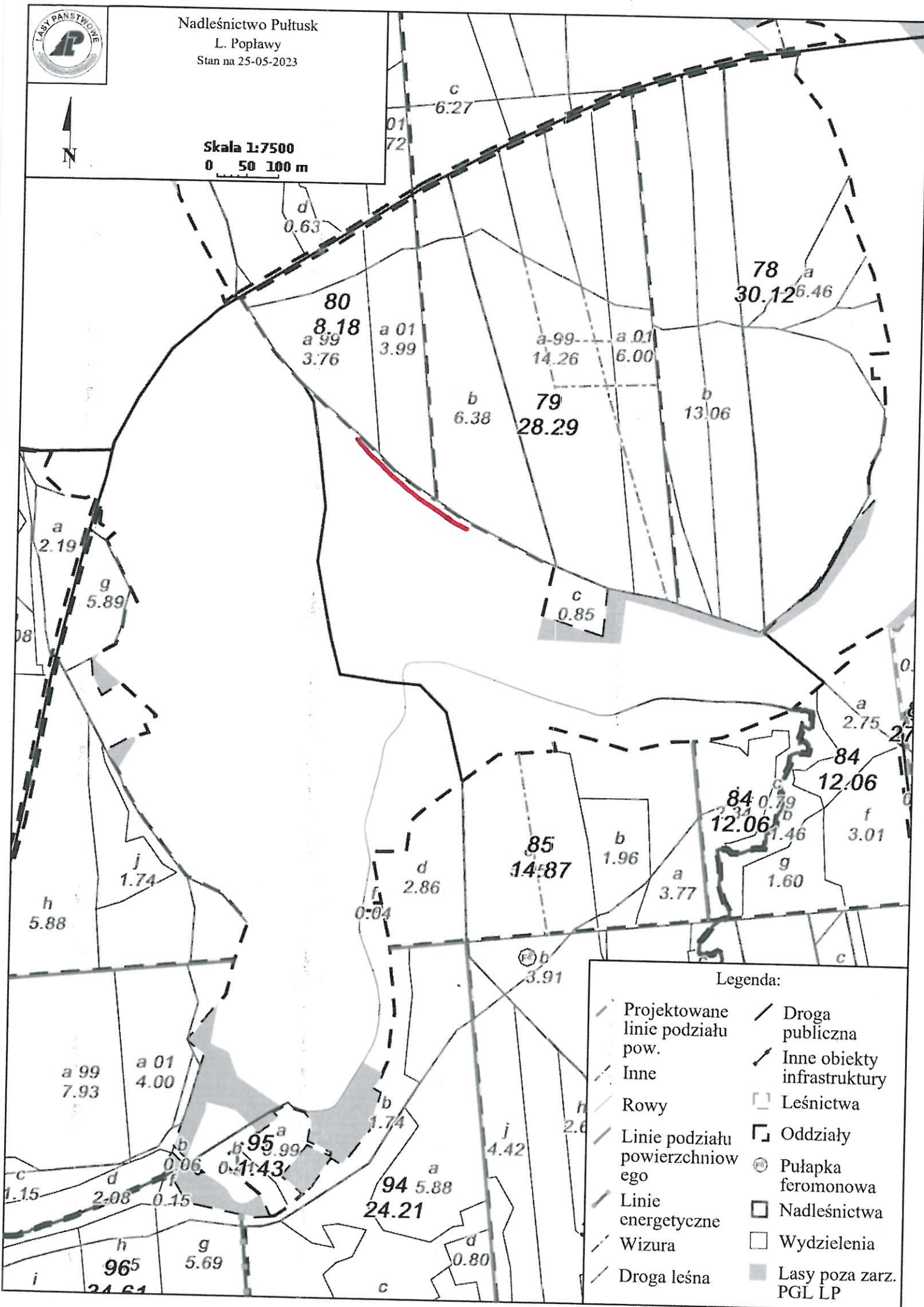
L. Popławy

Stan na 25-05-2023



Skala 1:7500

0 50 100 m

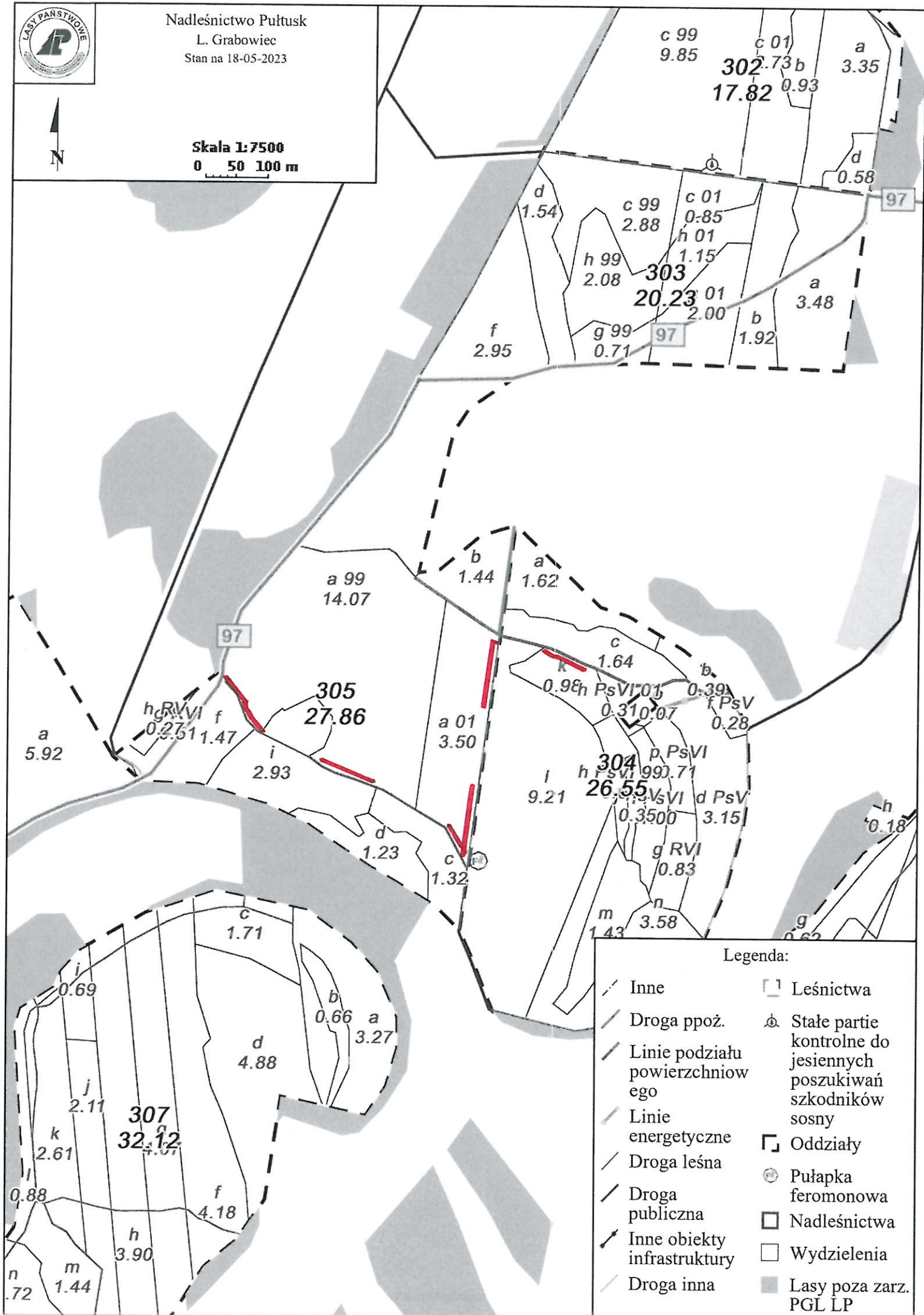




Nadleśnictwo Pułtusk
L. Grabowiec
Stan na 18-05-2023



Skala 1:7500
0 50 100 m



Legenda:

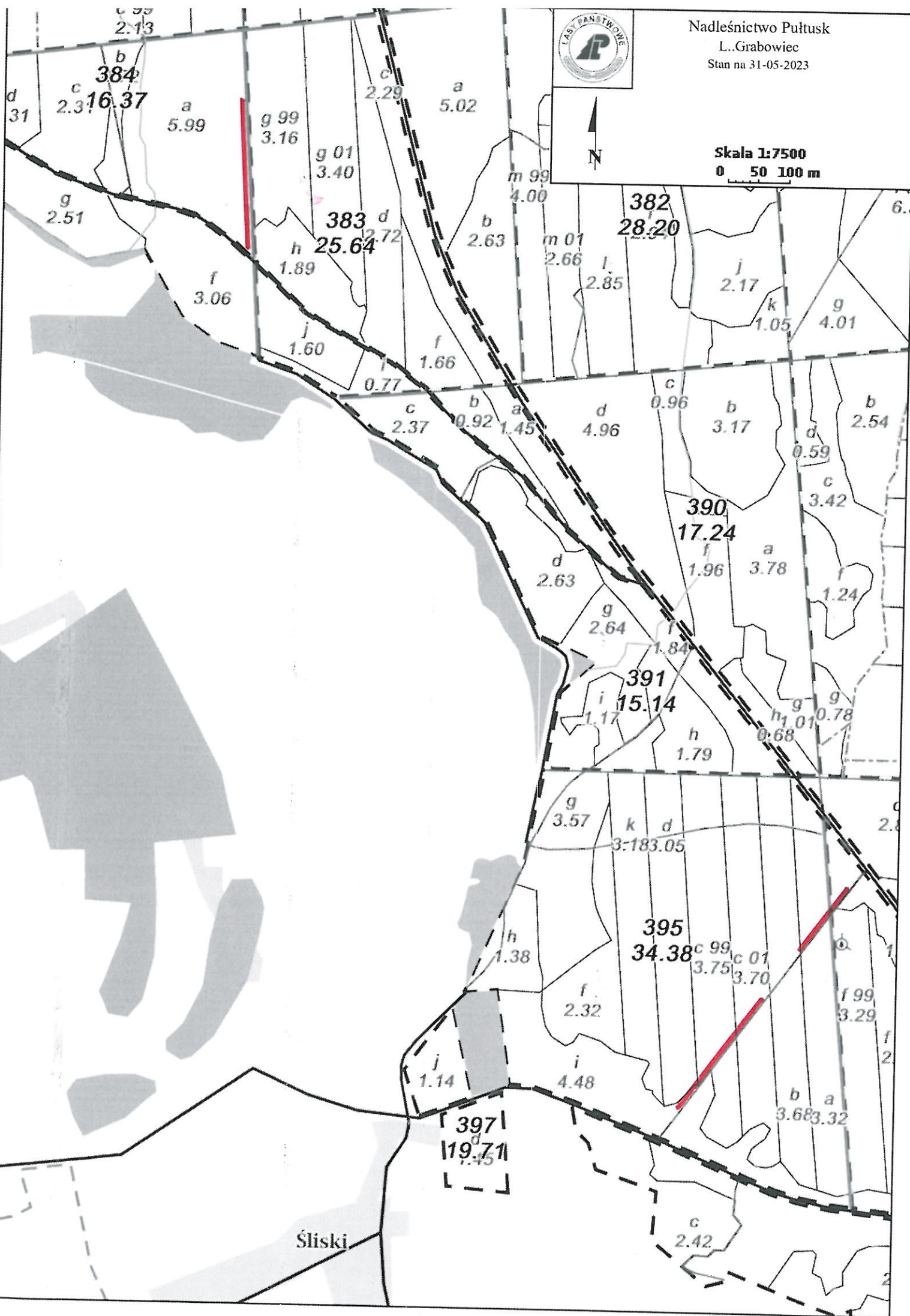
- | | |
|-----------------------------------|--|
| — Inne | □ Leśnictwa |
| — Droga ppoż. | ⊙ Stałe partie kontrolne do jesiennych poszukiwań szkodników sosny |
| — Linie podziału powierzchniowego | □ Oddziały |
| — Linie energetyczne | ⊙ Pułapka feromonowa |
| — Droga leśna | □ Nadleśnictwa |
| — Droga publiczna | □ Wydzielienia |
| — Inne obiekty infrastruktury | ■ Lasy poza zarz. PGL LP |
| — Droga inna | |

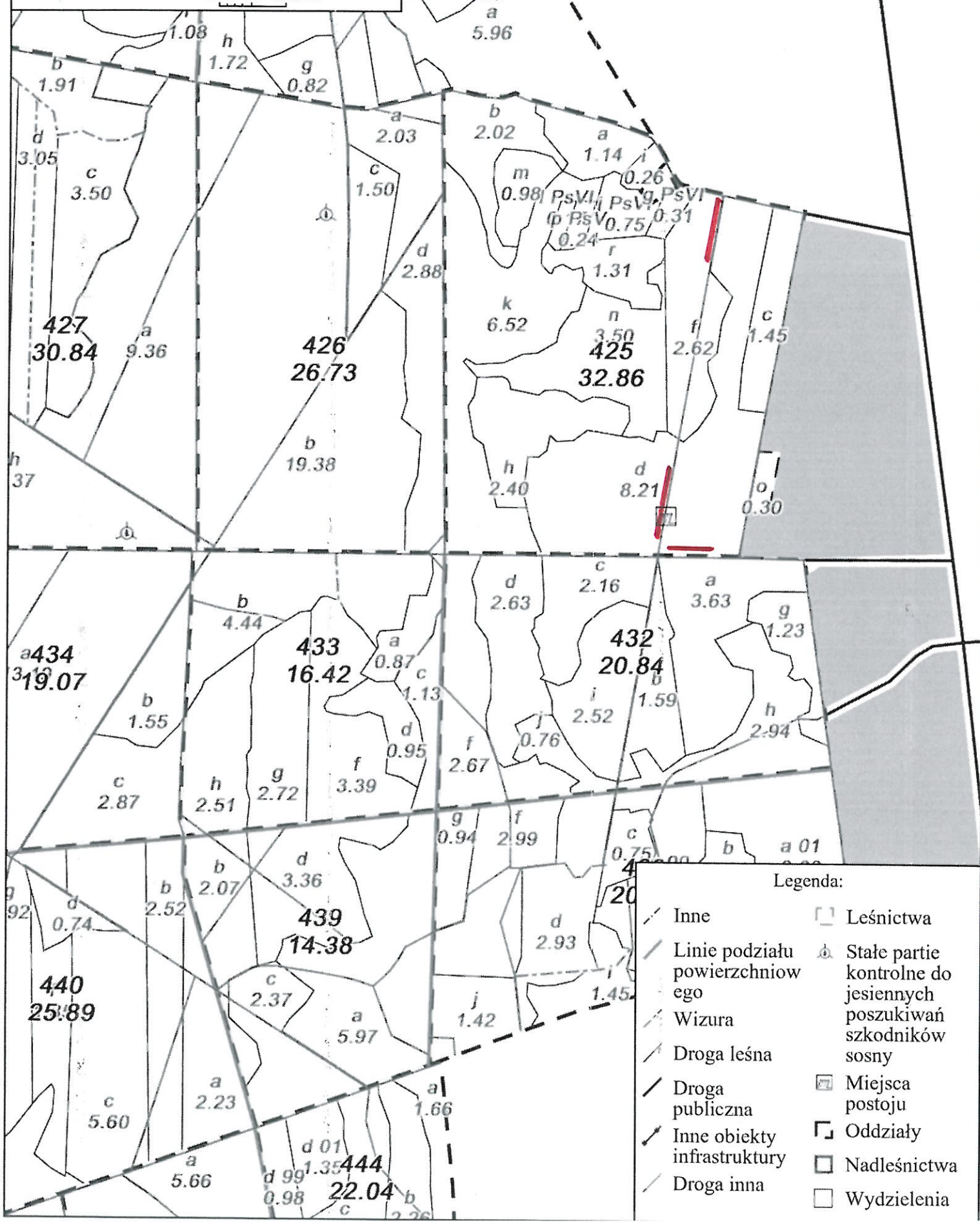


Nadleśnictwo Pułtusk
L. Grabowiec
Stan na 31-05-2023



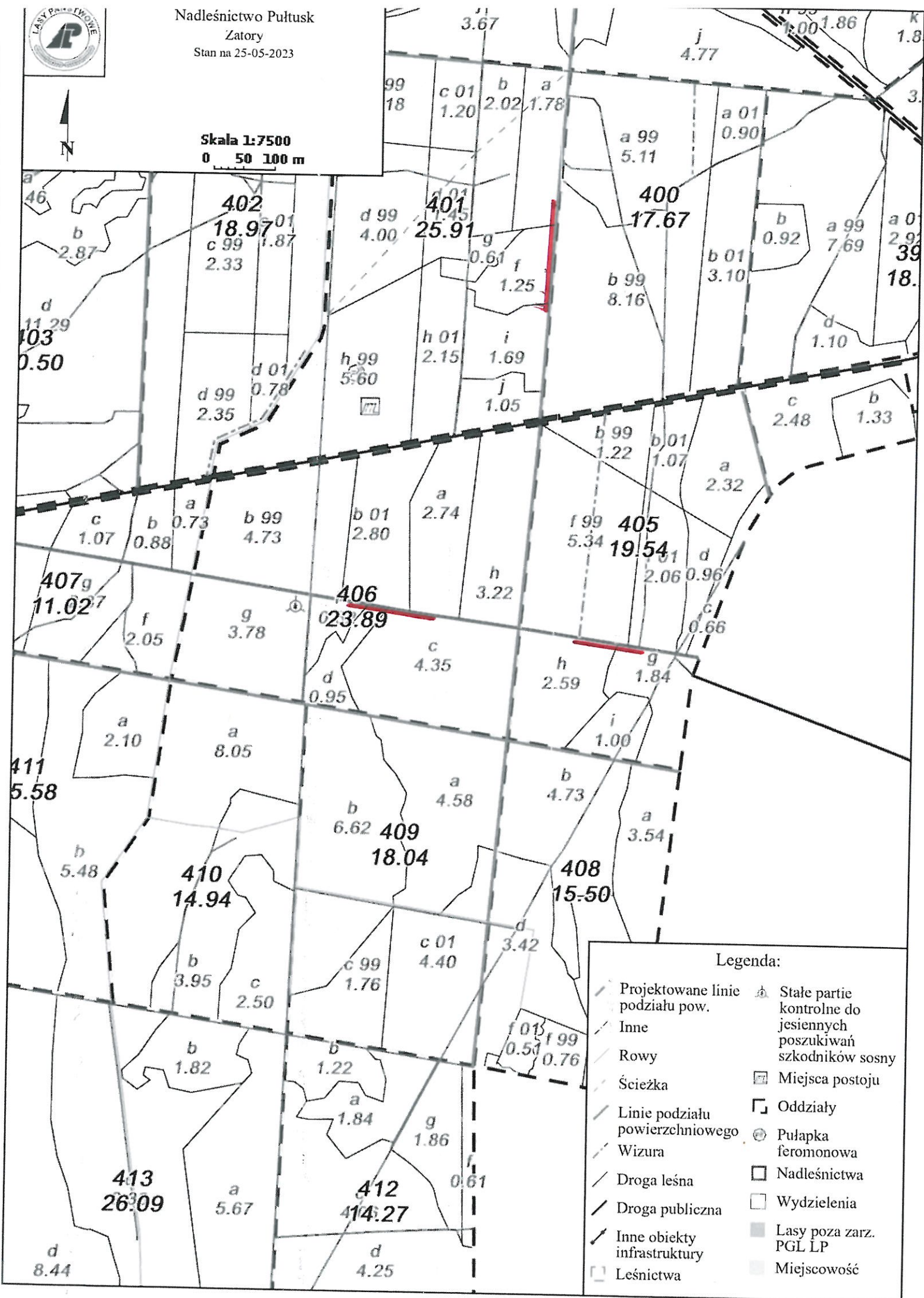
Skala 1:7500
0 50 100 m







Skala 1:7500
0 50 100 m

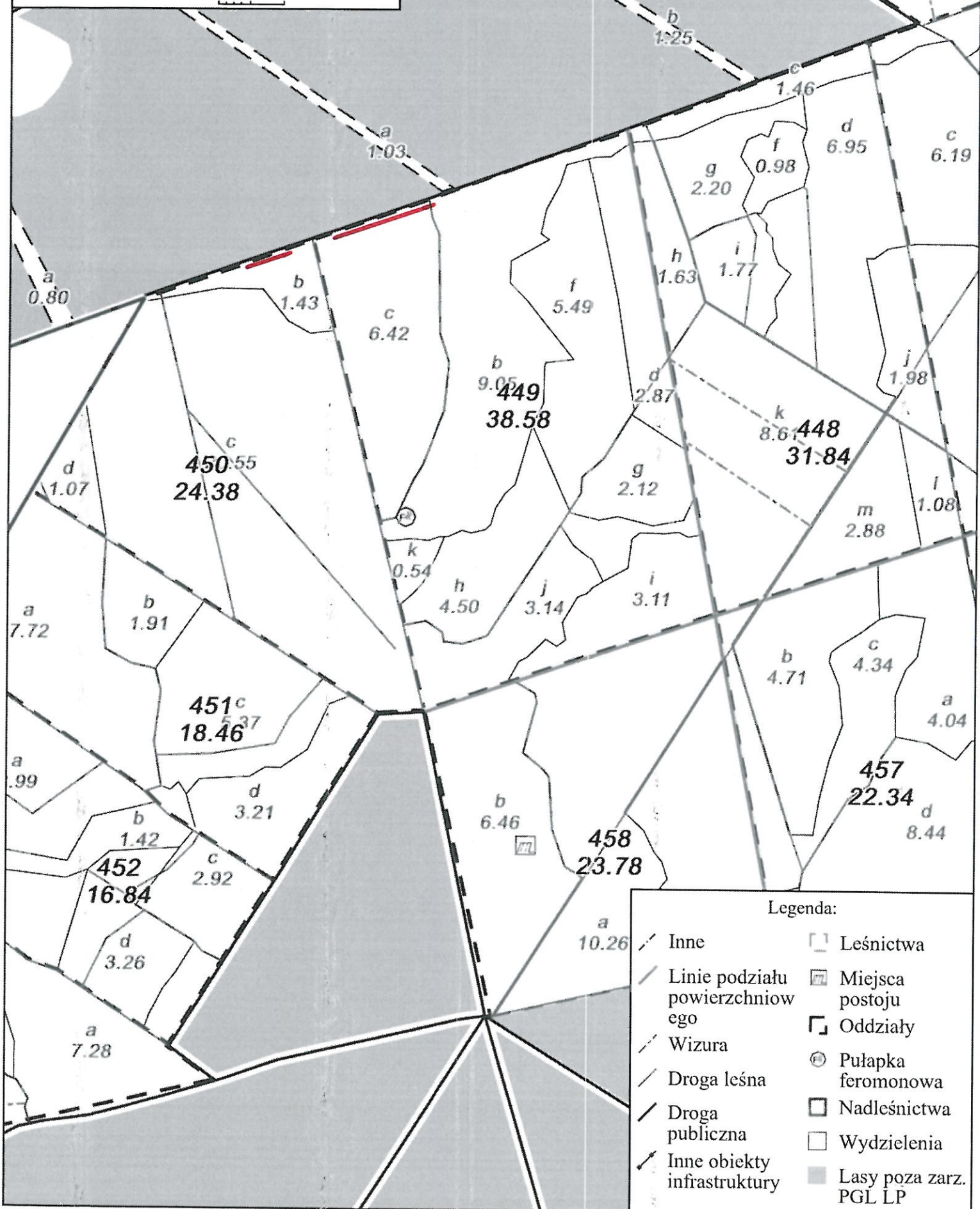




Nadleśnictwo Pułtusk
Zatory
Stan na 25-05-2023



Skala 1:7500
0 50 100 m

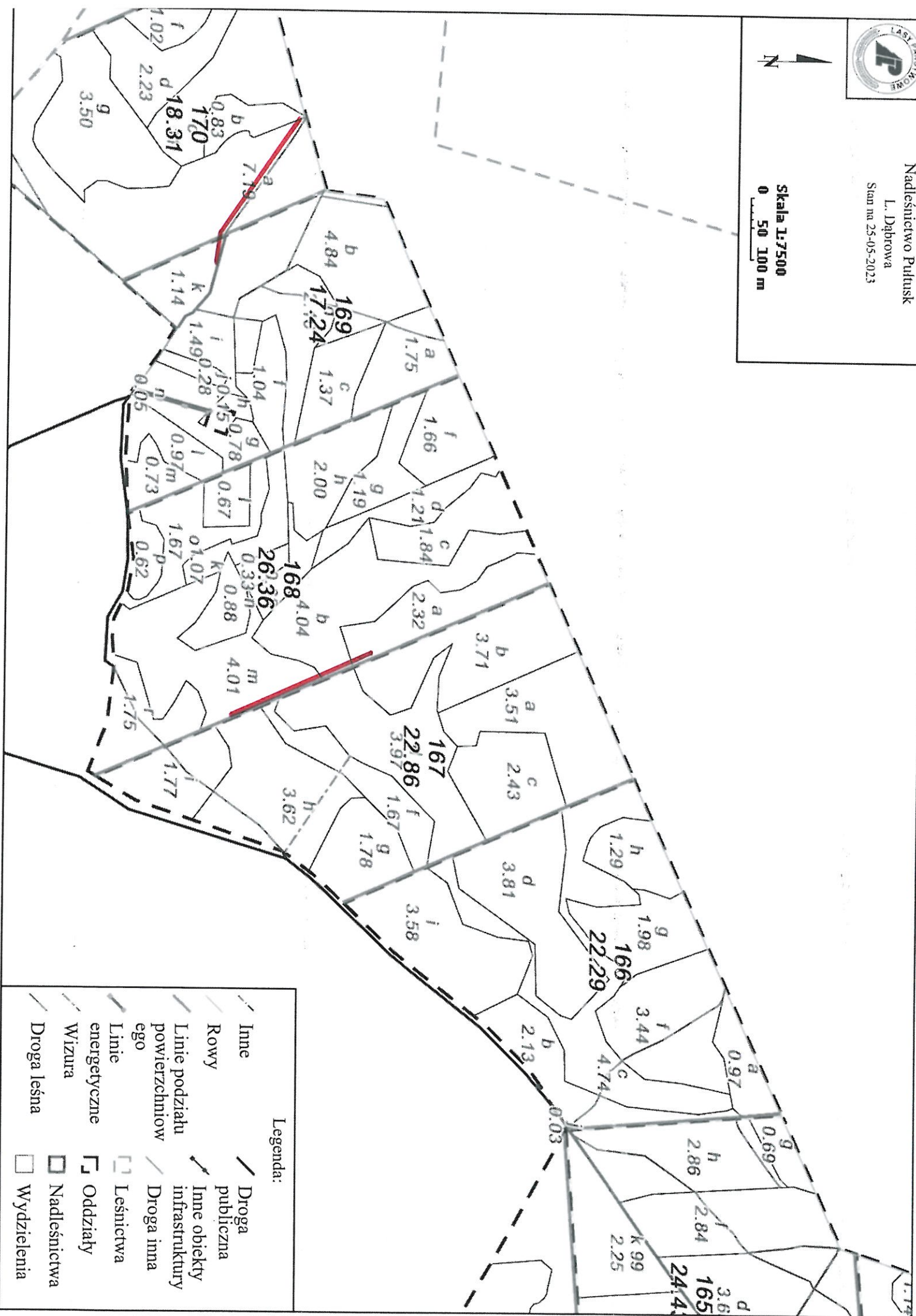




Nadleśnictwo Pułtusk
L. Dąbrowa
Stan na 25-05-2023



Skala 1:7500
0 50 100 m

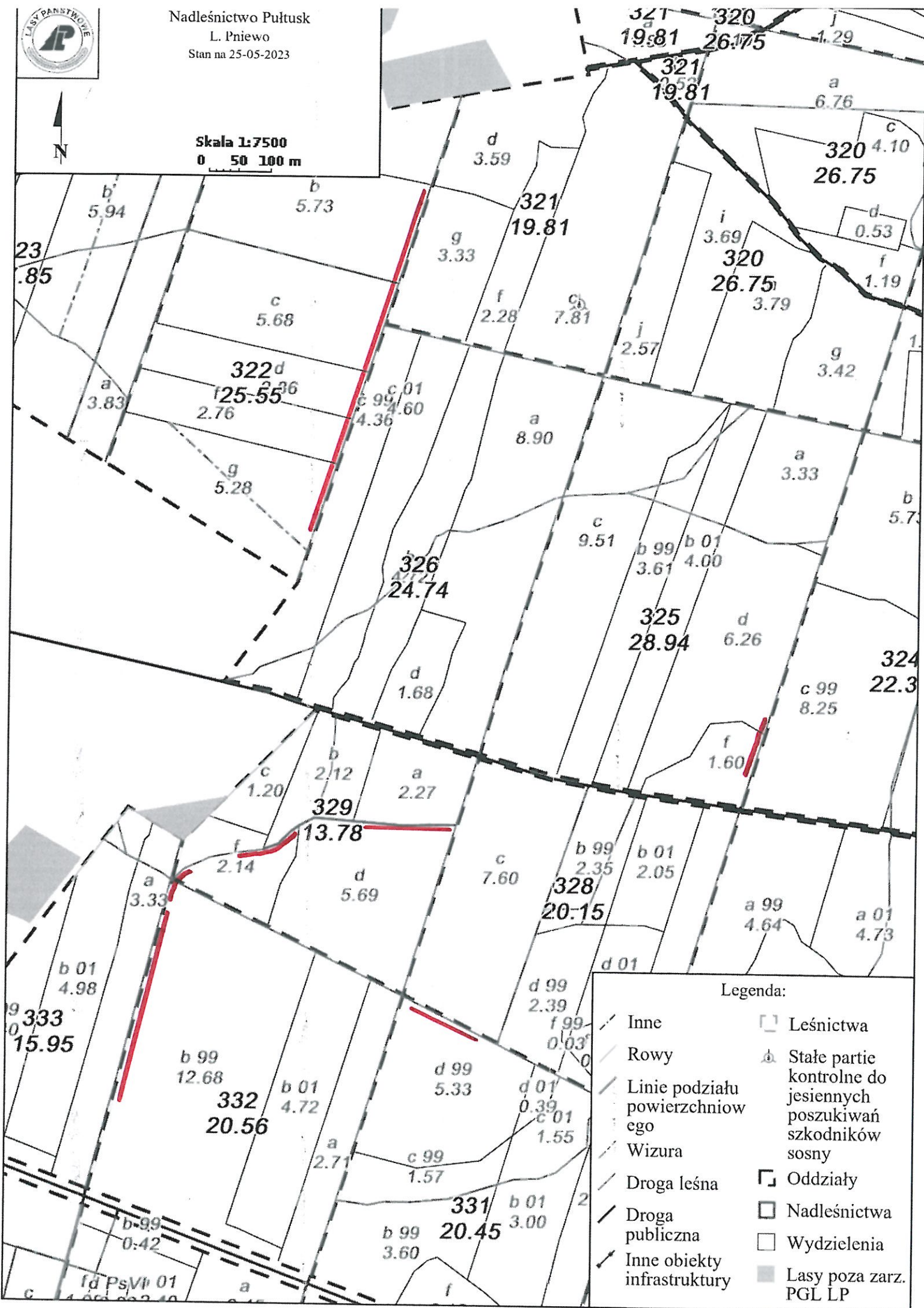




Nadleśnictwo Pułtusk
L. Pniewo
Stan na 25-05-2023



Skala 1:7500
0 50 100 m





Nadleśnictwo Pułtusk

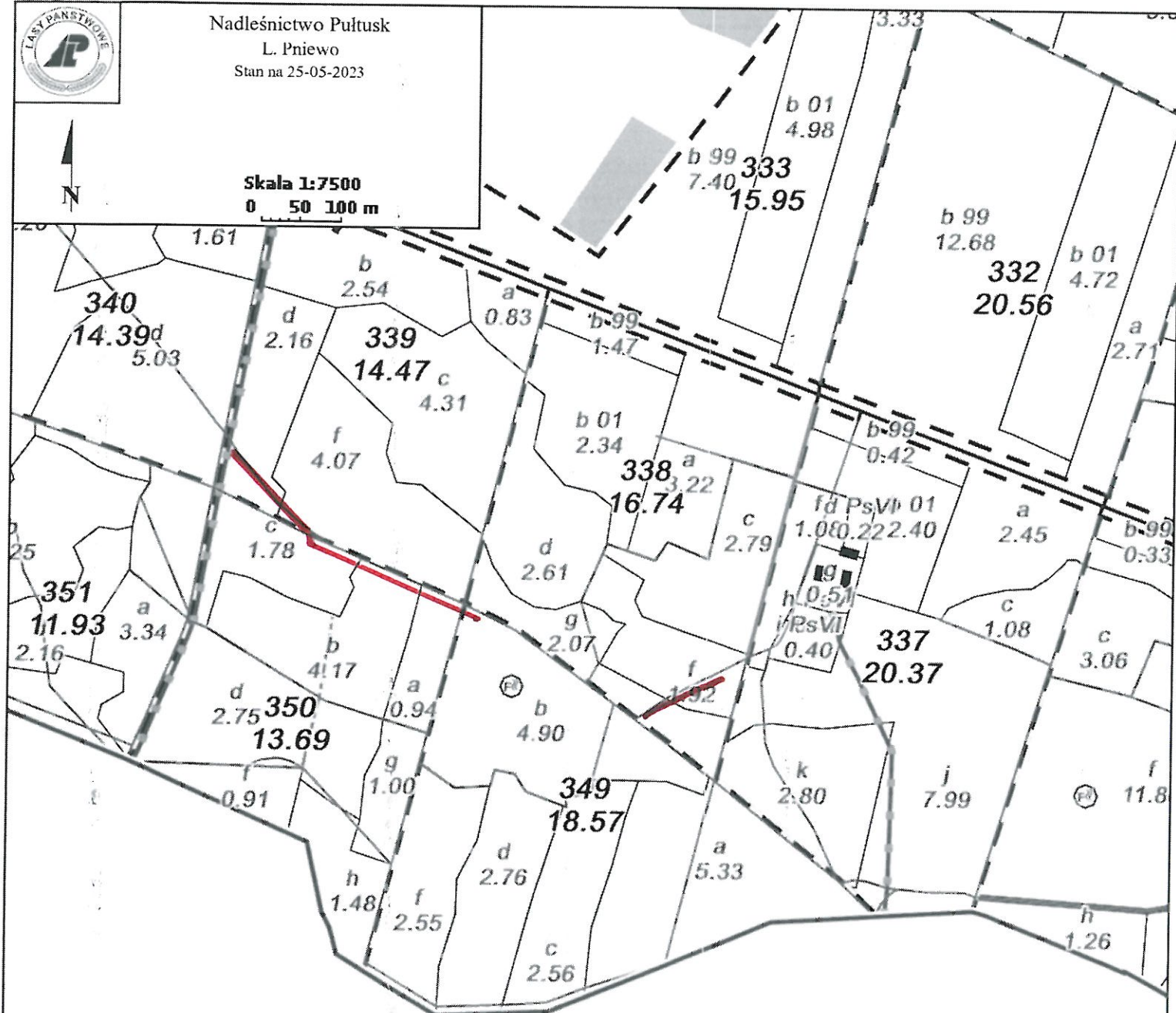
L. Pniewo

Stan na 25-05-2023



Skala 1:7500

0 50 100 m

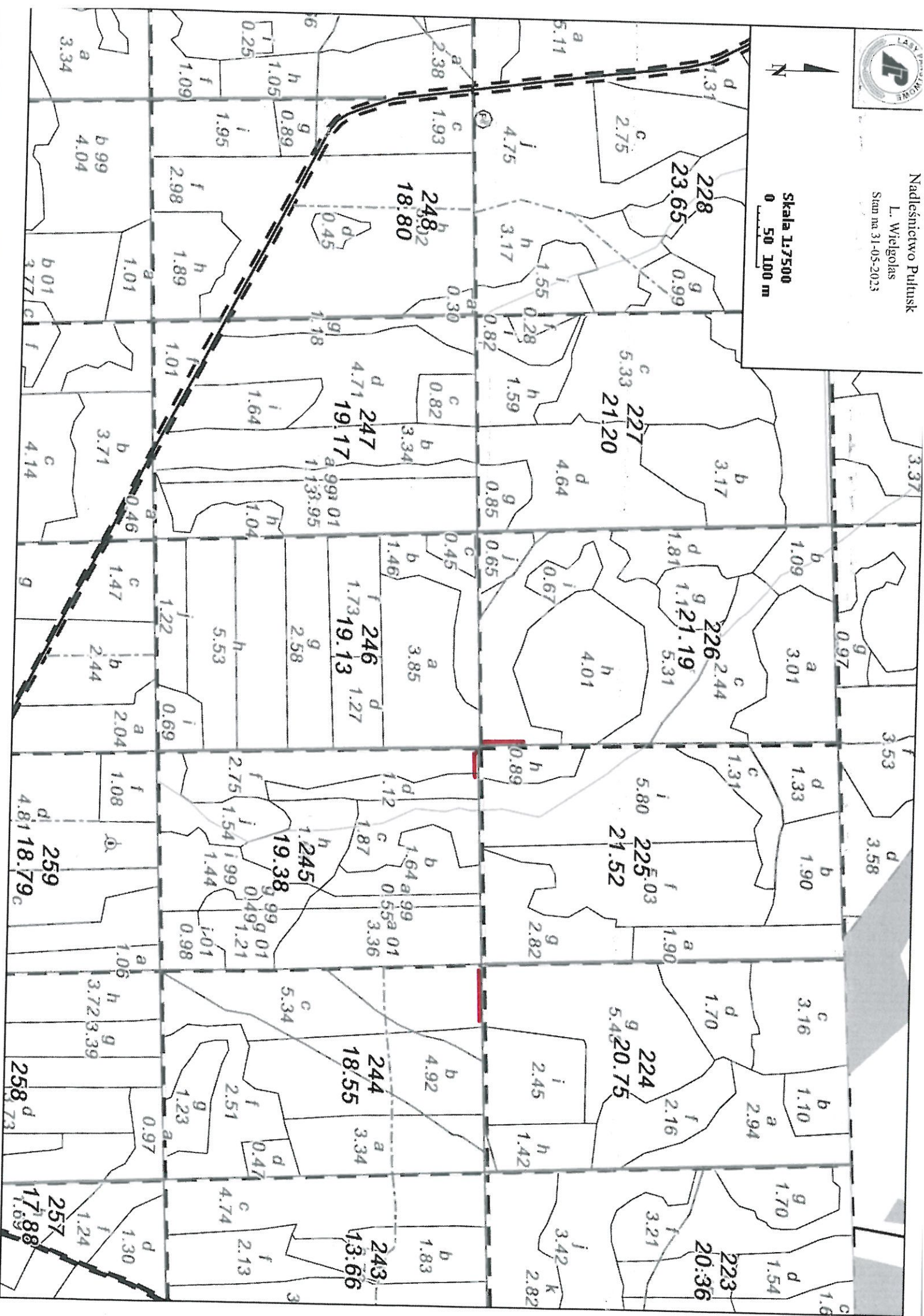


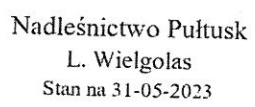
Legenda:

- | | |
|---------------------------------|-----------------------------|
| Inne | Inne obiekty infrastruktury |
| Rowy | Droga inna |
| Linie podziału powierzchniowego | Leśnictwa |
| Linie energetyczne | Oddziały |
| Wizura | Pułapka feromonowa |
| Droga leśna | Nadleśnictwa |
| Droga publiczna | Wydzielenia |
| | Lasy poza zarz. PGL LP |



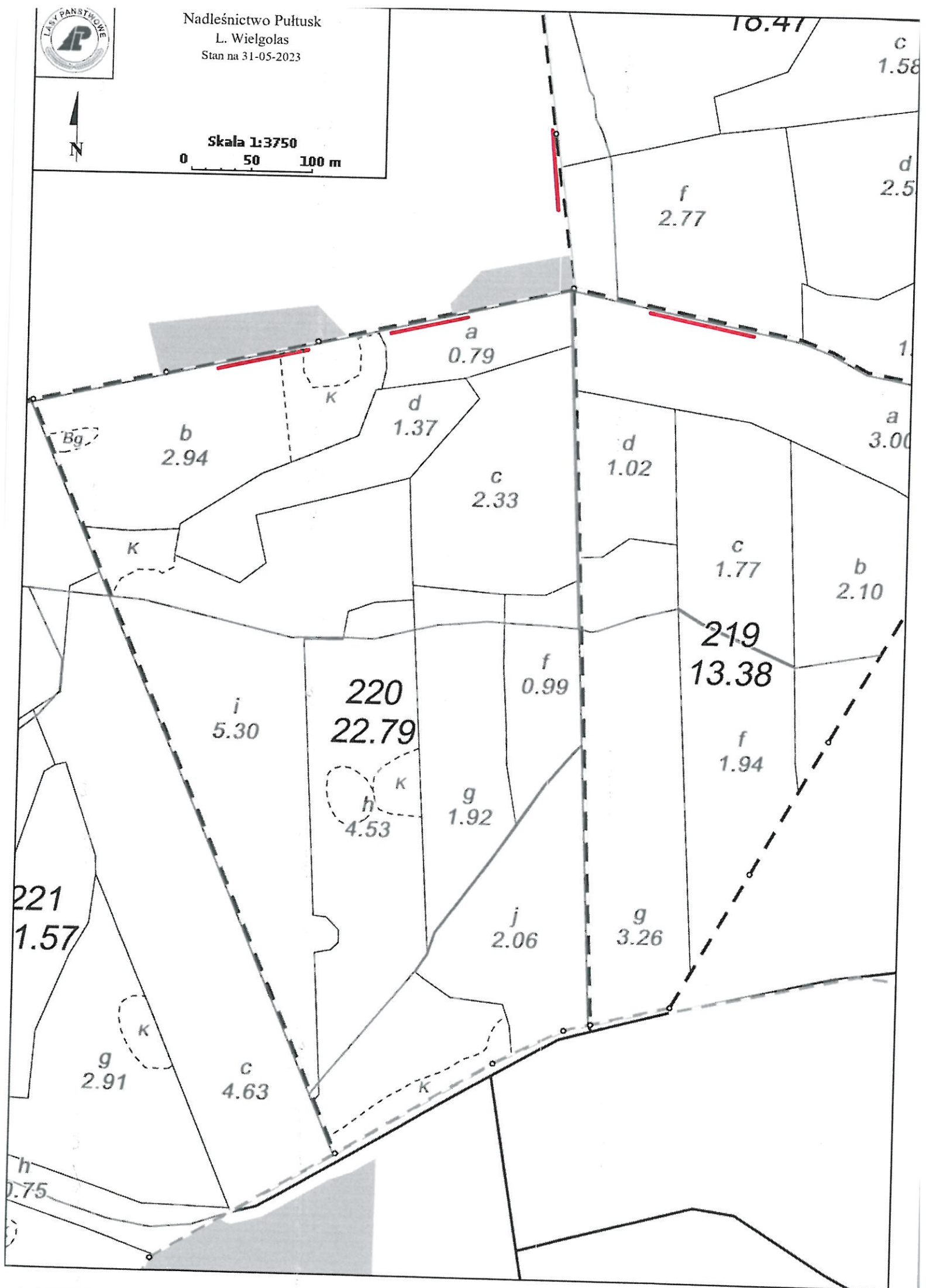
Skala 1:75000
0 50 100 m





Skala 1:3750

A horizontal scale bar with tick marks at 0, 50, and 100 m.



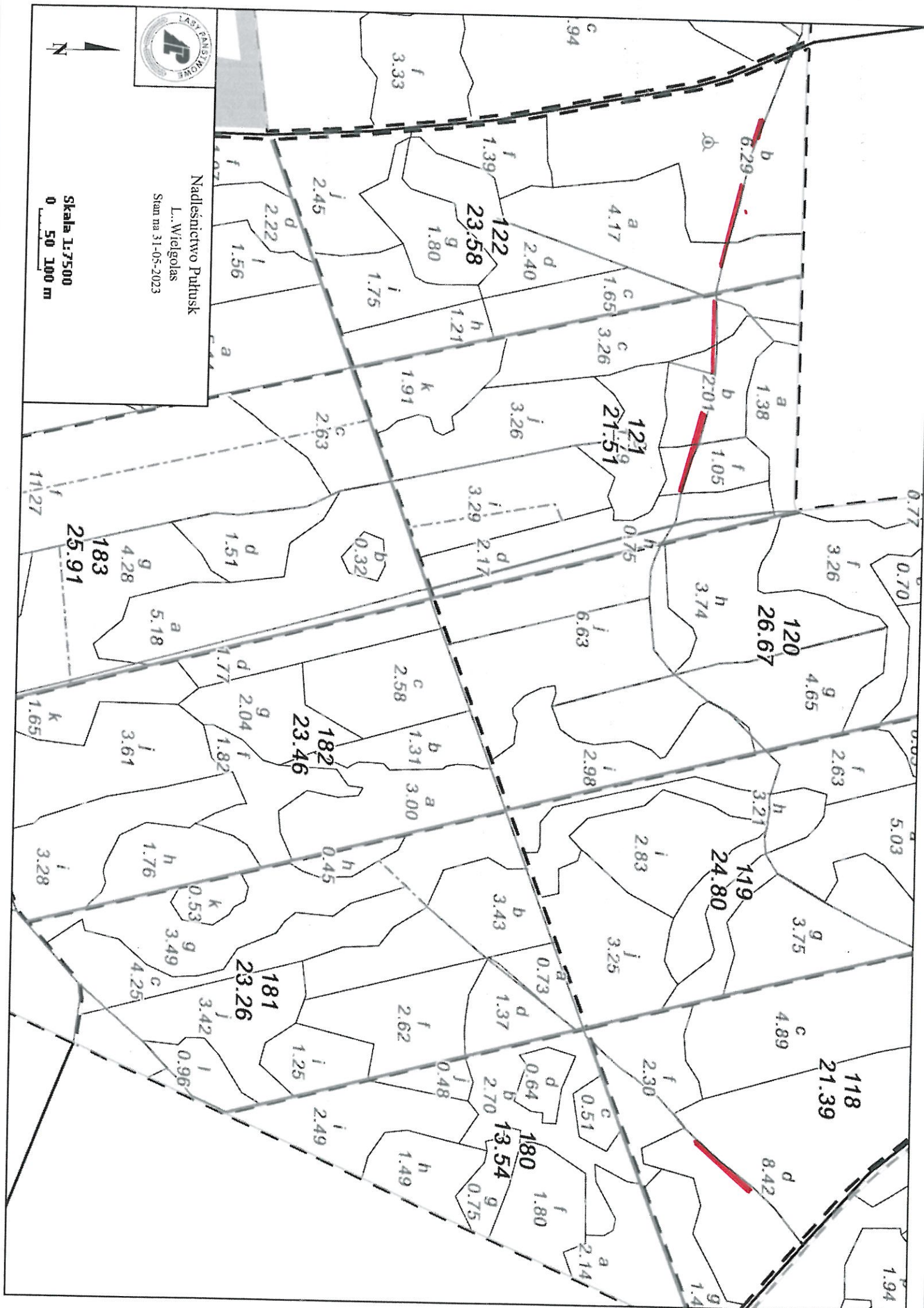


L. Wielgolas

Stan na 31-05-2023

Skala 1:7500

0 50 100 m

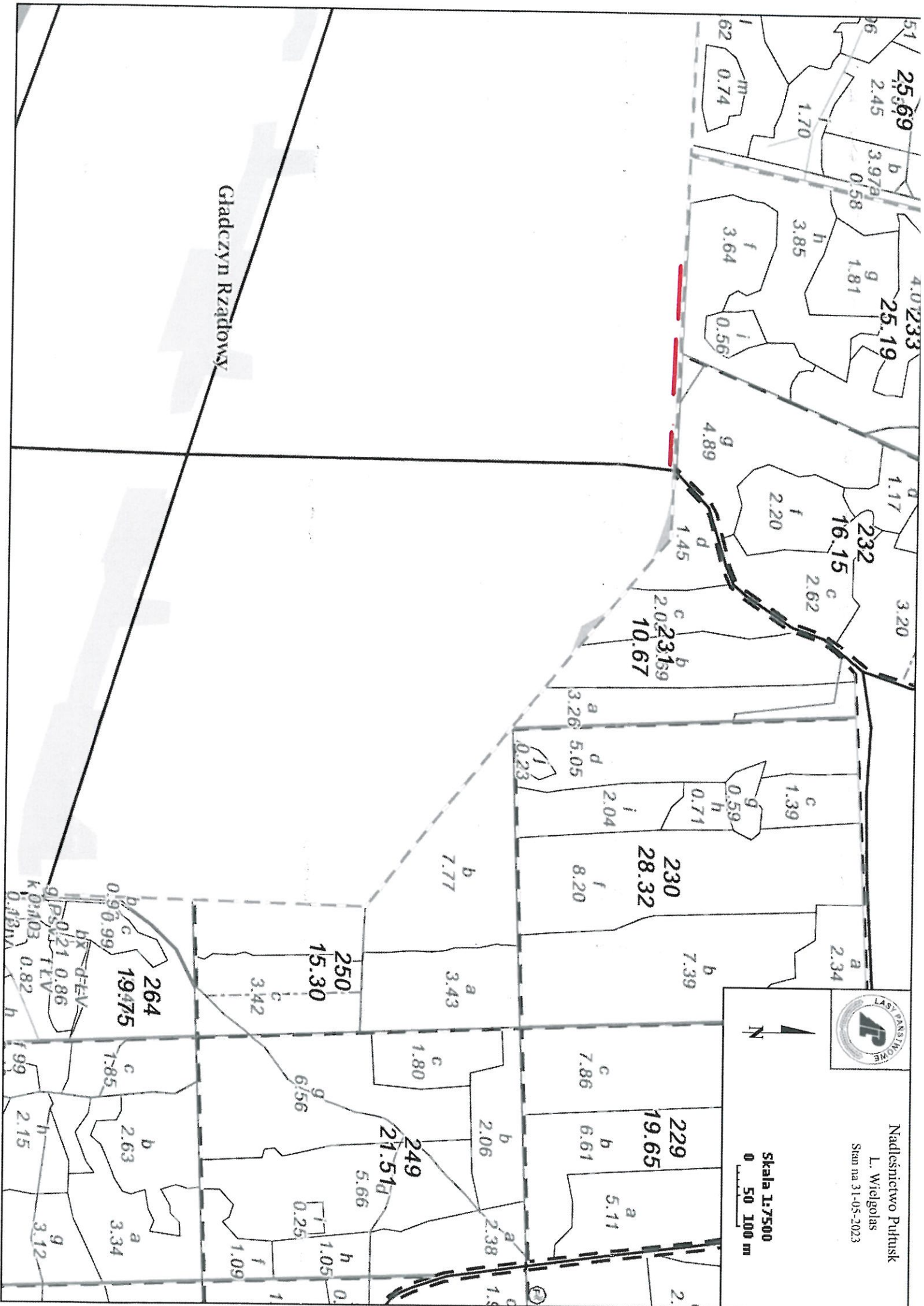




Nadleśnictwo Putusk
L. Wielgolas
Skan na 31-05-2023



Skala 1:7500
0 50 100 m

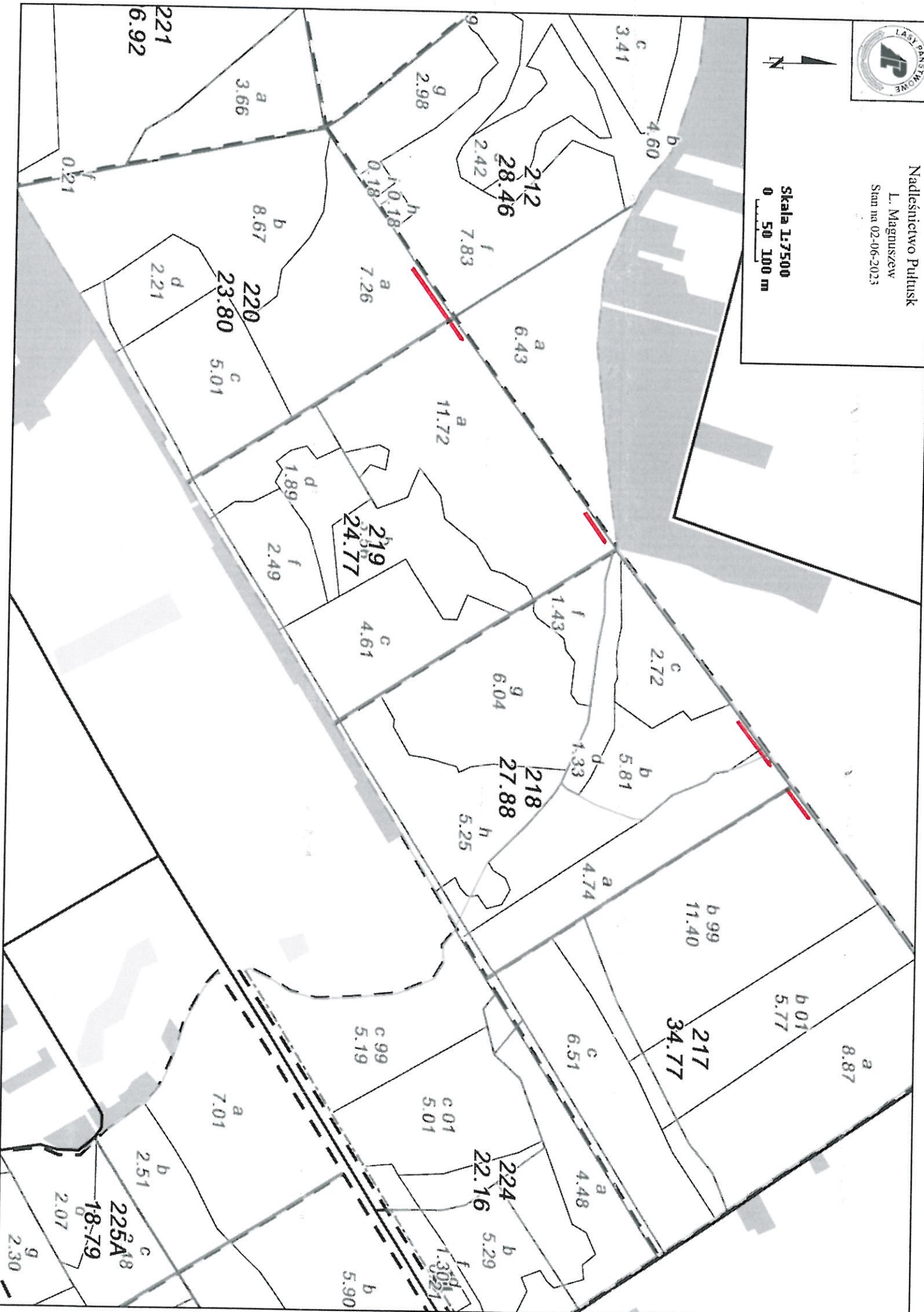




Nadlesnictwo Pułusk
L. Magnuszew
Stan na 02-06-2023



Skala 1:7500
0 50 100 m



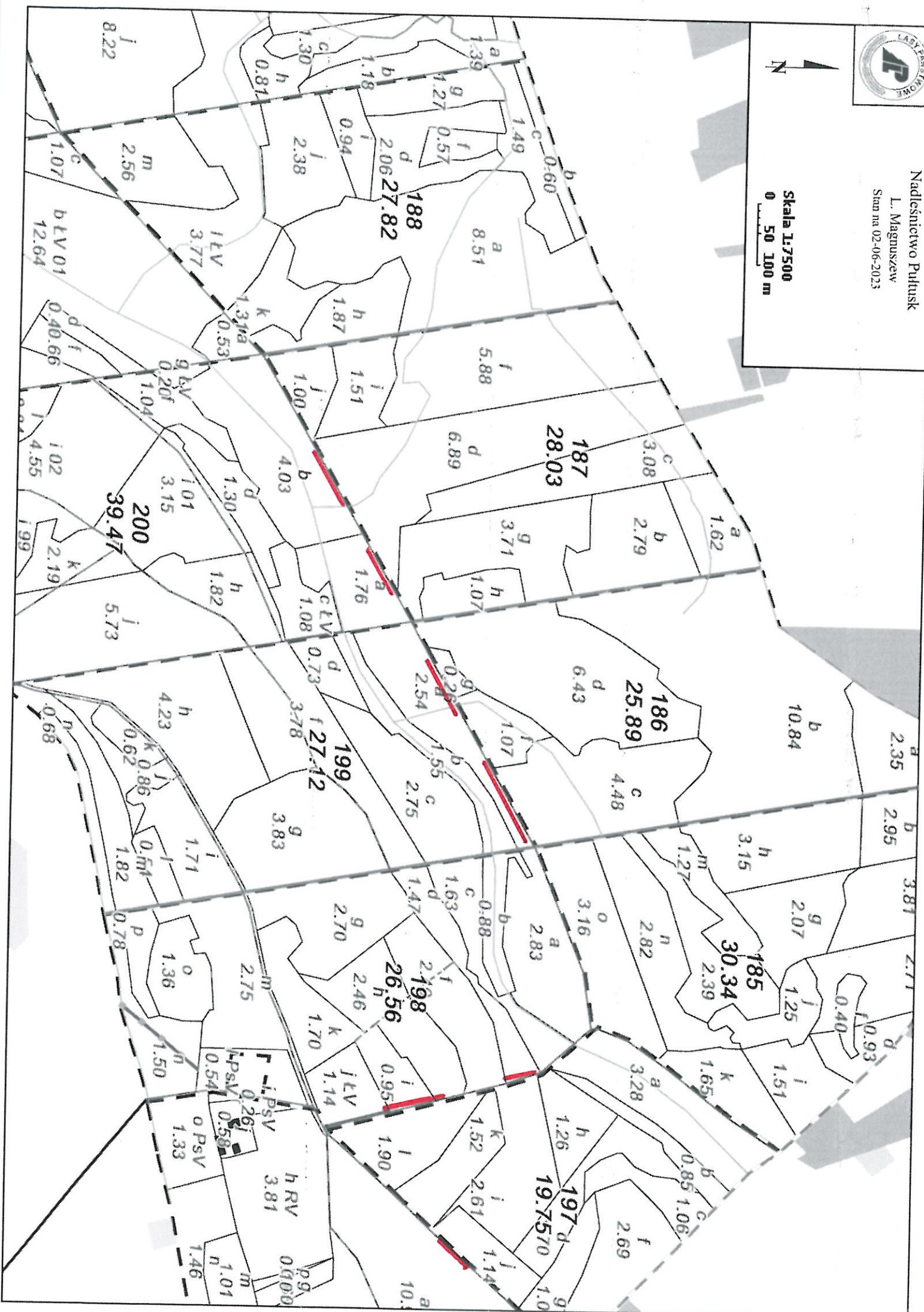


Nadleśnictwo Pułtusk

L. Magnuszew

Stan na 02-06-2023

Skala 1:7500
0 50 100 m

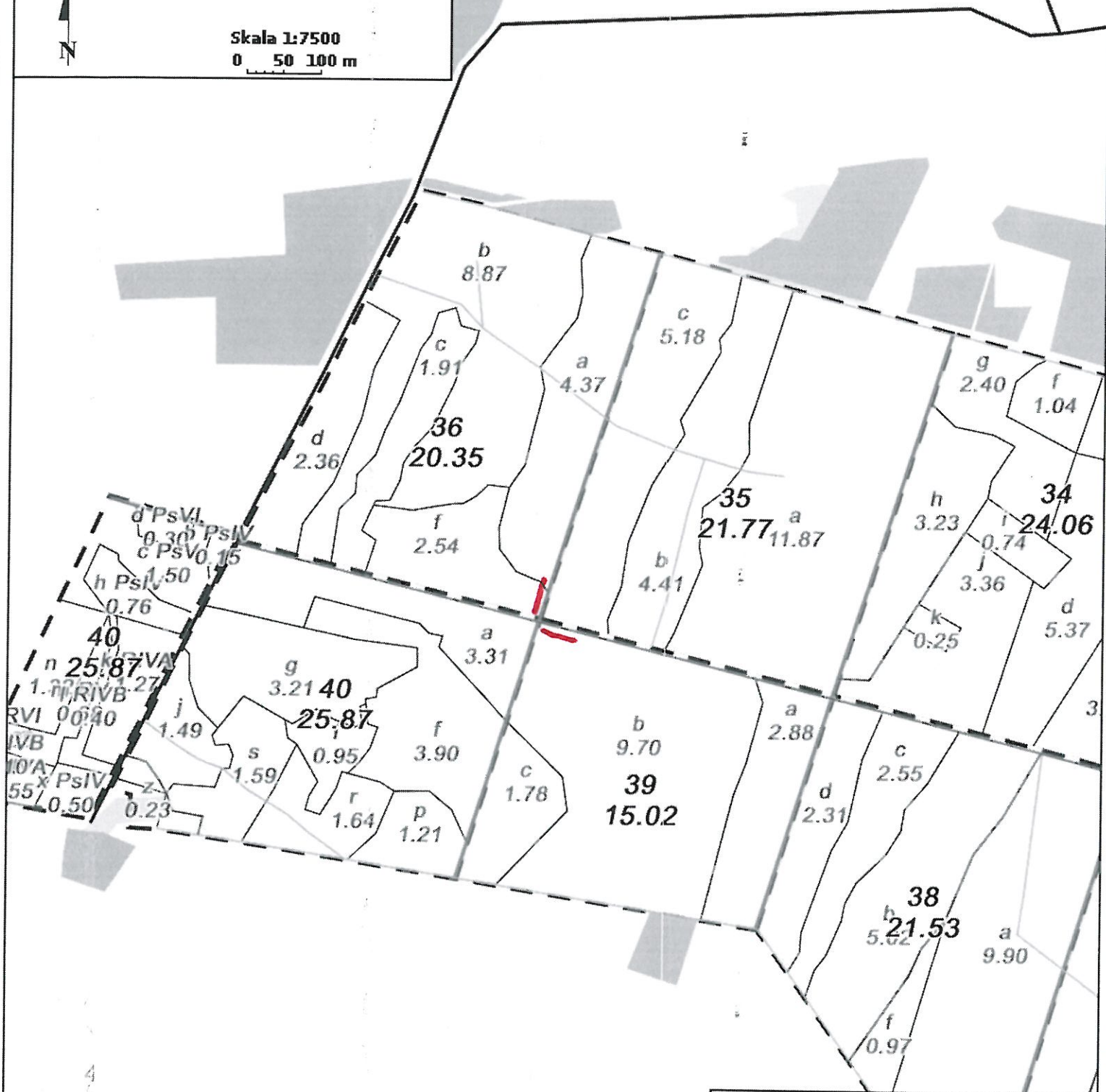




Nadleśnictwo Pułtusk
L. Lipniki
Stan na 18-05-2023



Skala 1:7500
0 50 100 m



Legenda:

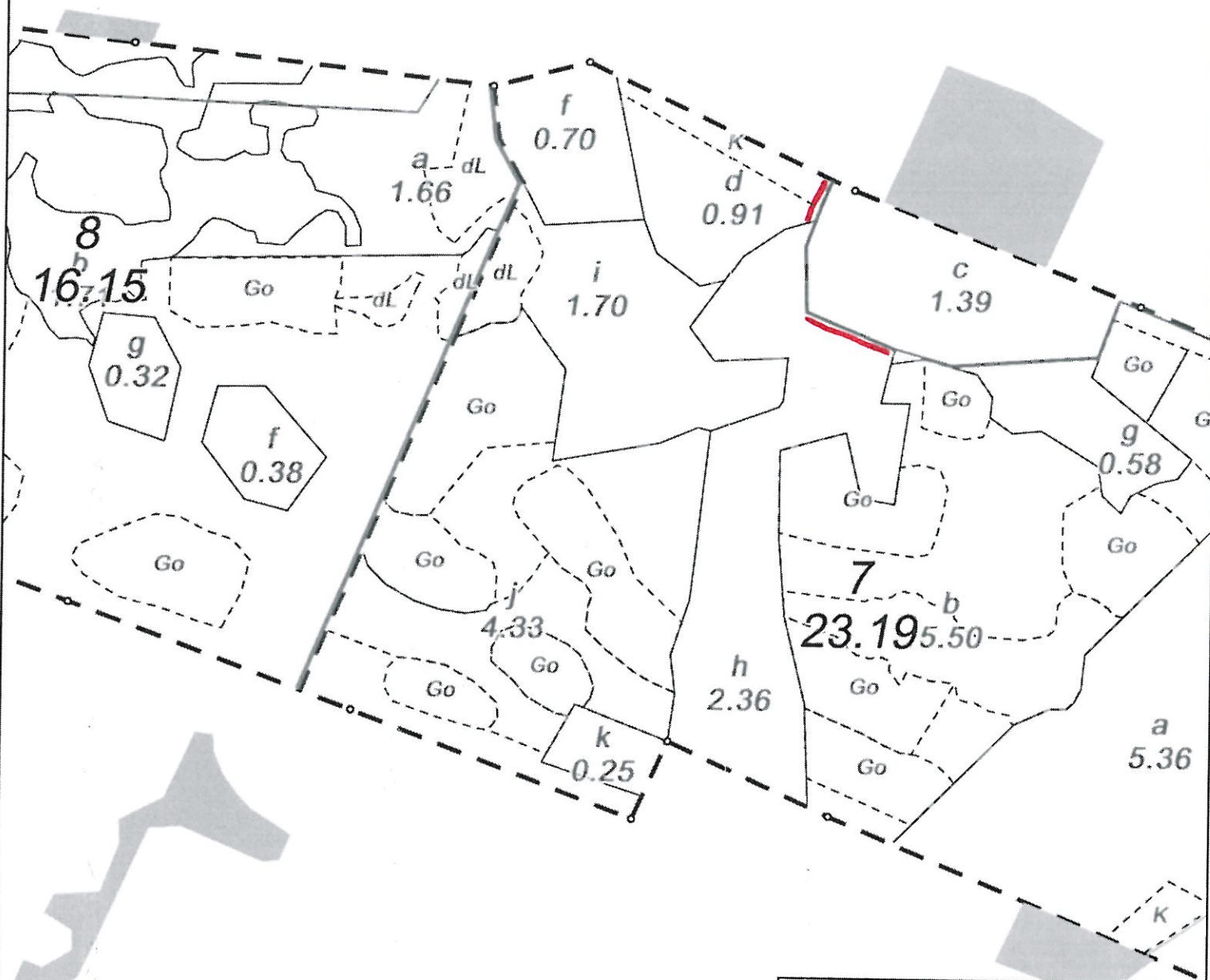
- | | |
|-----------------------------------|--------------------------|
| — Inne | — Droga inna |
| — Rowy | □ Leśnictwa |
| — Linie podziału powierzchniowego | □ Oddziały |
| — Droga leśna | □ Nadleśnictwa |
| — Droga publiczna | □ Wydzienia |
| — Inne obiekty infrastruktury | ■ Lasy poza zarz. PGL LP |
| | ■ Miejscowość |



Nadleśnictwo Pułtusk
L. Lipniki
Stan na 18-05-2023



Skala 1:3750
0 50 100 m

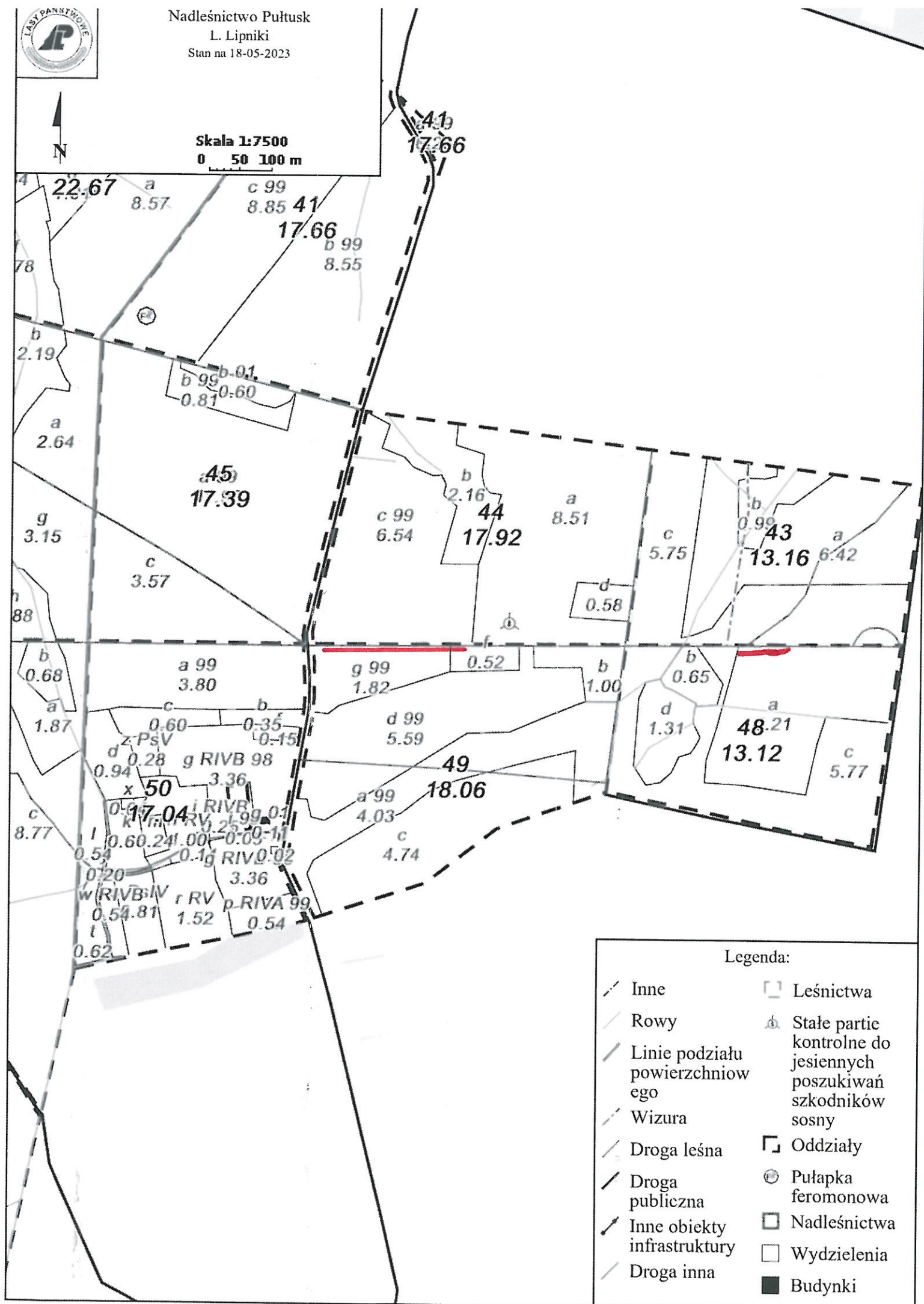


Legenda:

- | | |
|-----------------------------------|-------------------------------|
| — Inne | — Inne obiekty infrastruktury |
| — Rowy | — Leśnictwa |
| — Linie podziału powierzchniowego | — Oddziały |
| — Droga leśna | — Nadleśnictwa |
| — Droga publiczna | • Graniczniki |
| | □ Wydzielenia |
| | □ PNSW |



Skala 1:7500
0 50 100 m



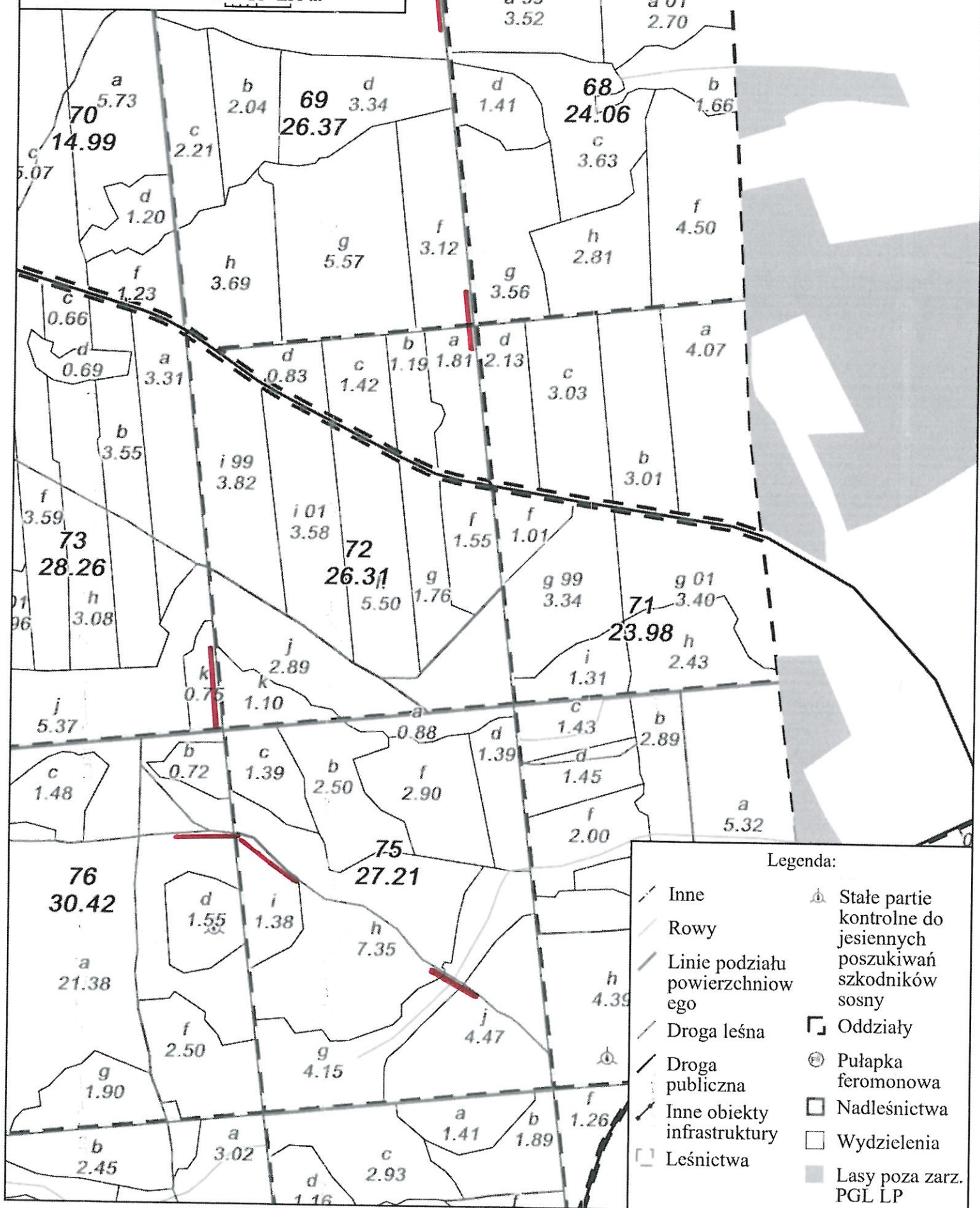
- Legenda:



Nadleśnictwo Pułtusk
L. Bulkowo
Stan na 25-05-2023



Skala 1:7500
0 50 100 m





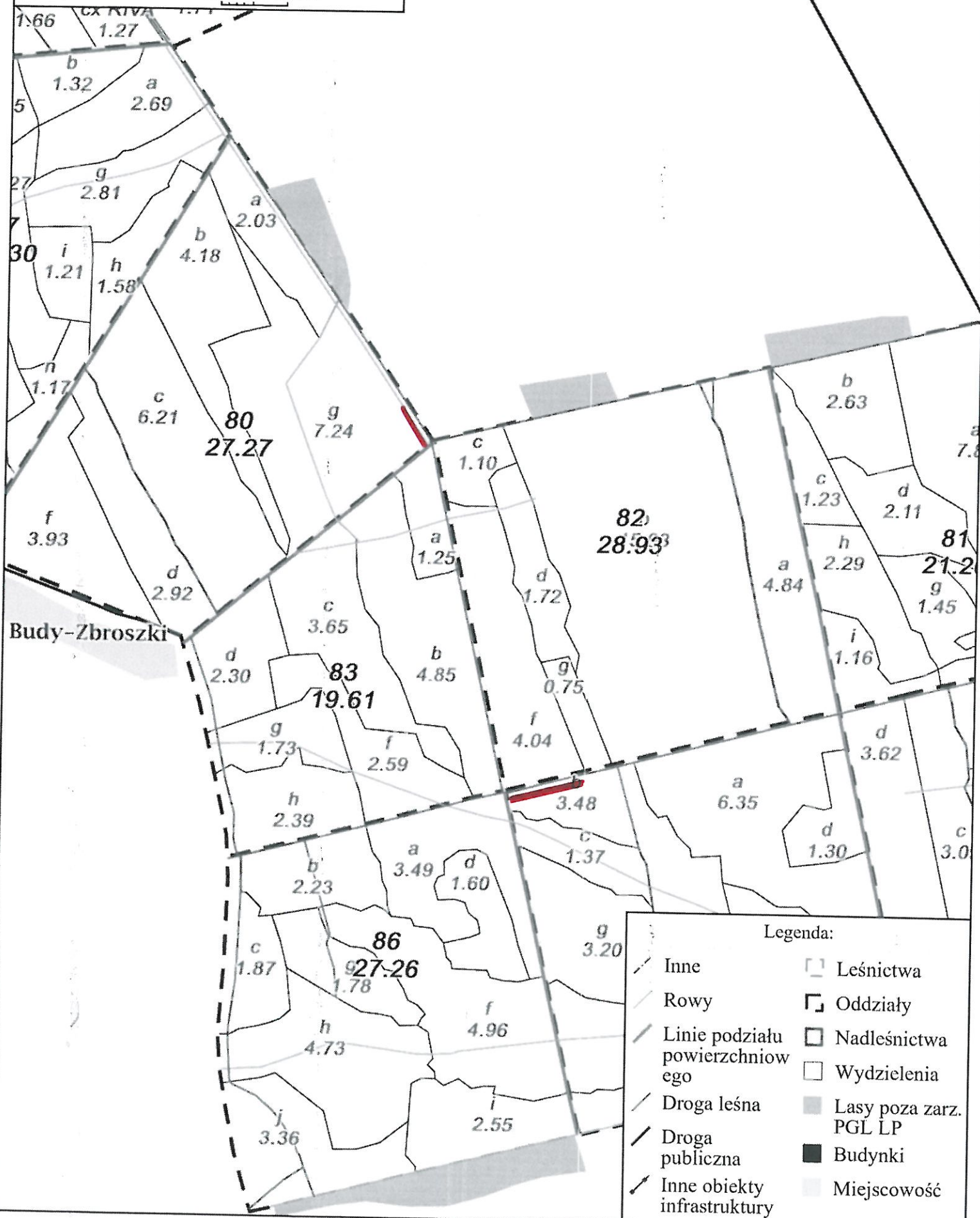
Nadleśnictwo Pułtusk

L. Bulkowo

Stan na 25-05-2023



Skala 1:7500
0 50 100 m





Nadleśnictwo Pułtusk

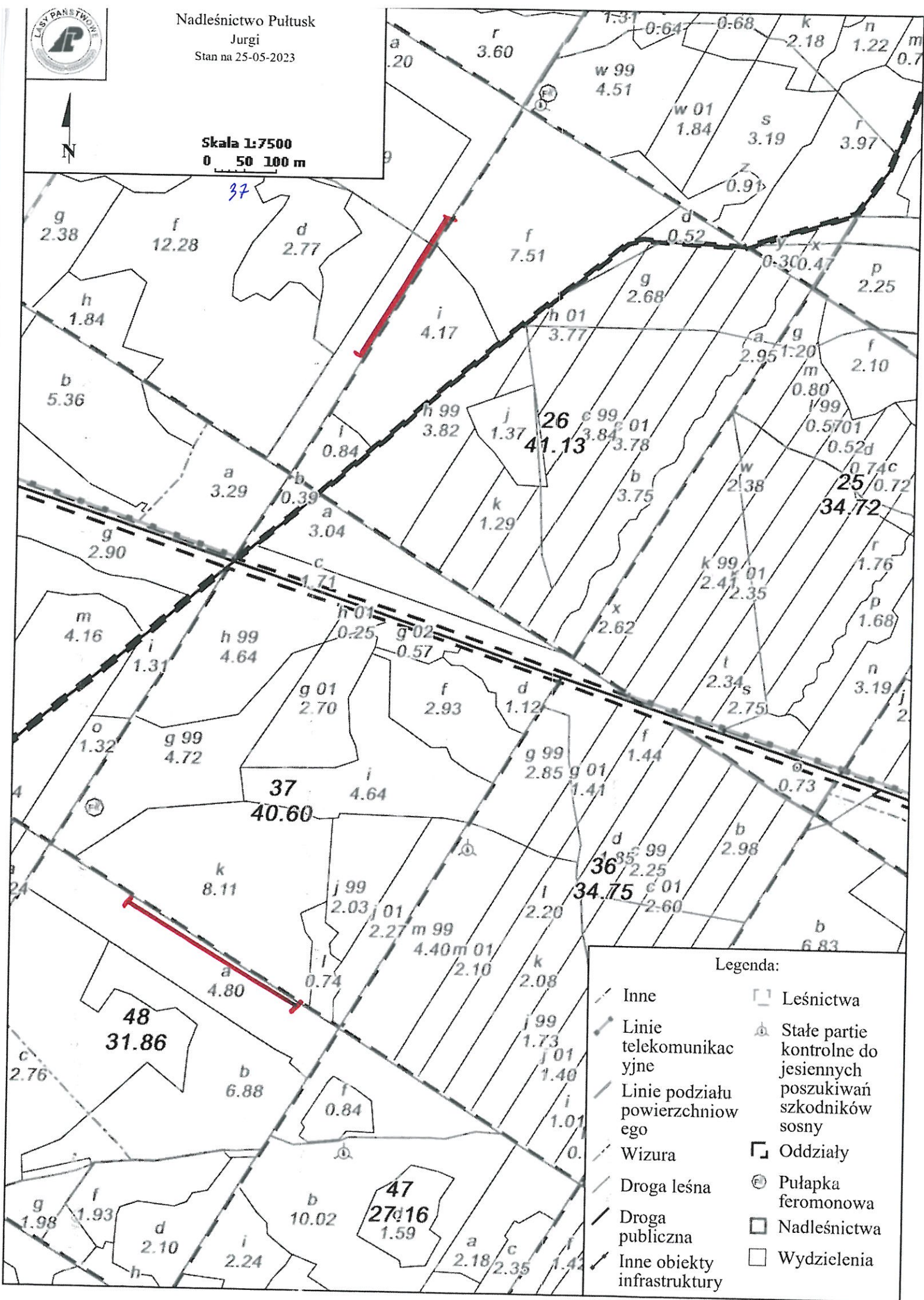
Jurgi

Stan na 25-05-2023



Skala 1:7500

0 50 100 m



Legenda:

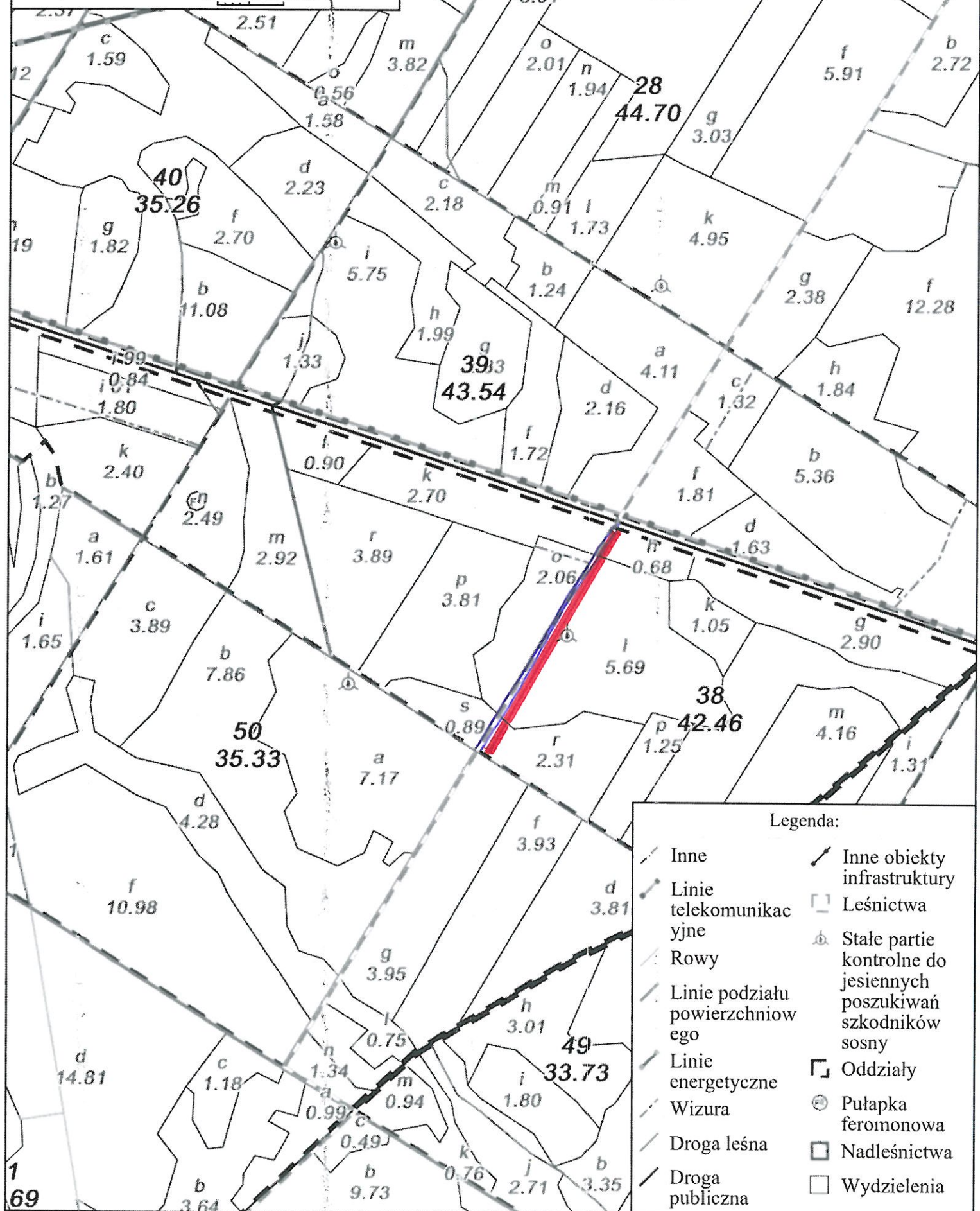
- | | |
|---------------------------------|--|
| Inne | Leśnictwa |
| Linie telekomunikacyjne | Stałe partie kontrolne do jesiennych poszukiwań szkodników sosny |
| Linie podziału powierzchniowego | Oddziały |
| Wizura | Pułapka feromonowa |
| Droga leśna | Nadleśnictwa |
| Droga publiczna | Wydzielenia |
| Inne obiekty infrastruktury | |



Nadleśnictwo Pułtusk
Kaszewiec
Stan na 25-05-2023



Skala 1:7500
0 50 100 m



Legenda:

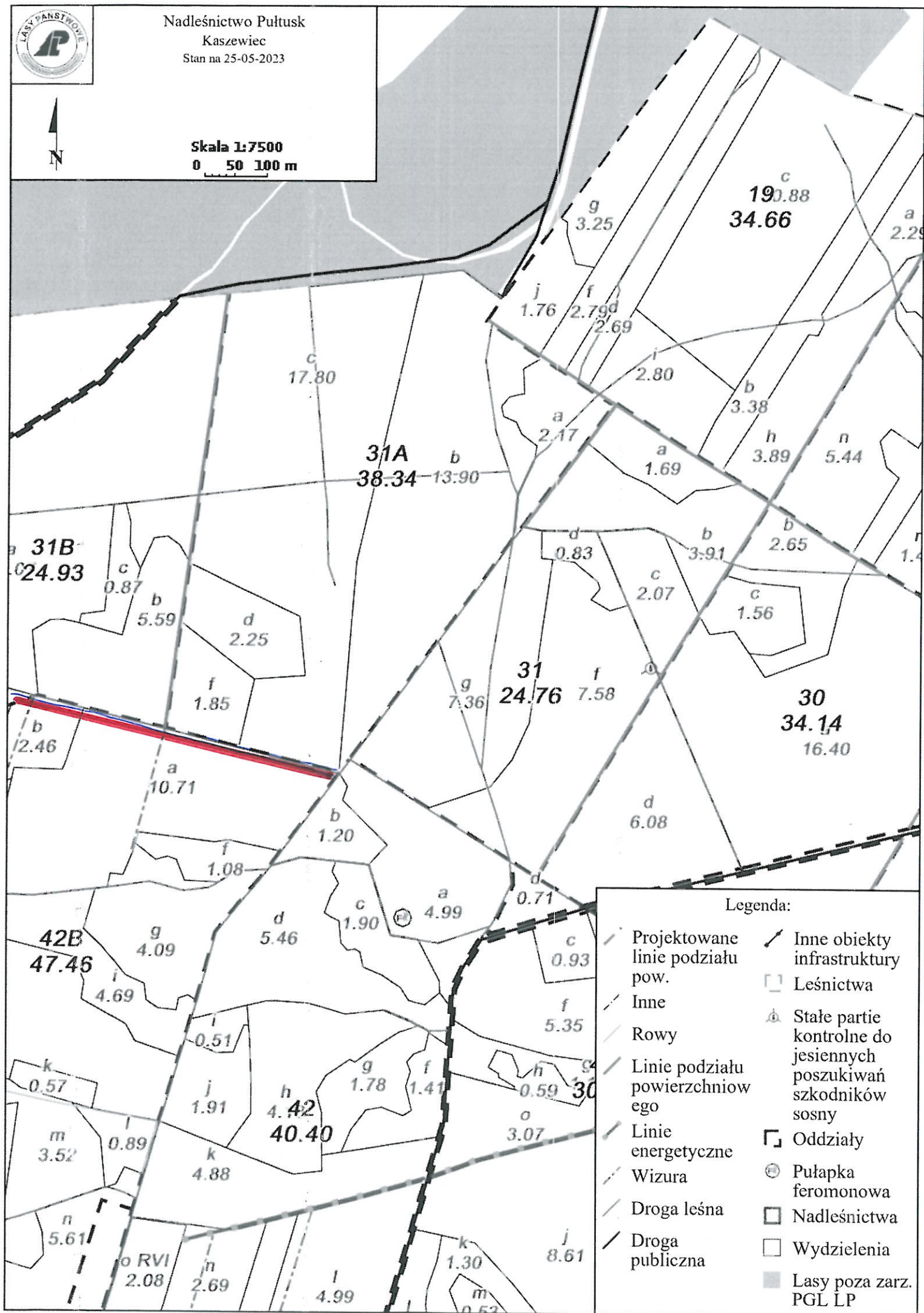
- | | |
|---------------------------------|--|
| Inne | Inne obiekty infrastruktury |
| Linie telekomunikacyjne | Leśnictwa |
| Rowy | Stałe partie kontrolne do jesiennych poszukiwań szkodników sosny |
| Linie podziału powierzchniowego | Oddziały |
| Linie energetyczne | Pułapka feromonowa |
| Wizura | Nadleśnictwa |
| Droga leśna | Wydzielenia |
| Droga publiczna | |



Nadleśnictwo Pułtusk
Kaszewiec
Stan na 25-05-2023

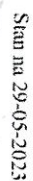


Skala 1:7500
0 50 100 m

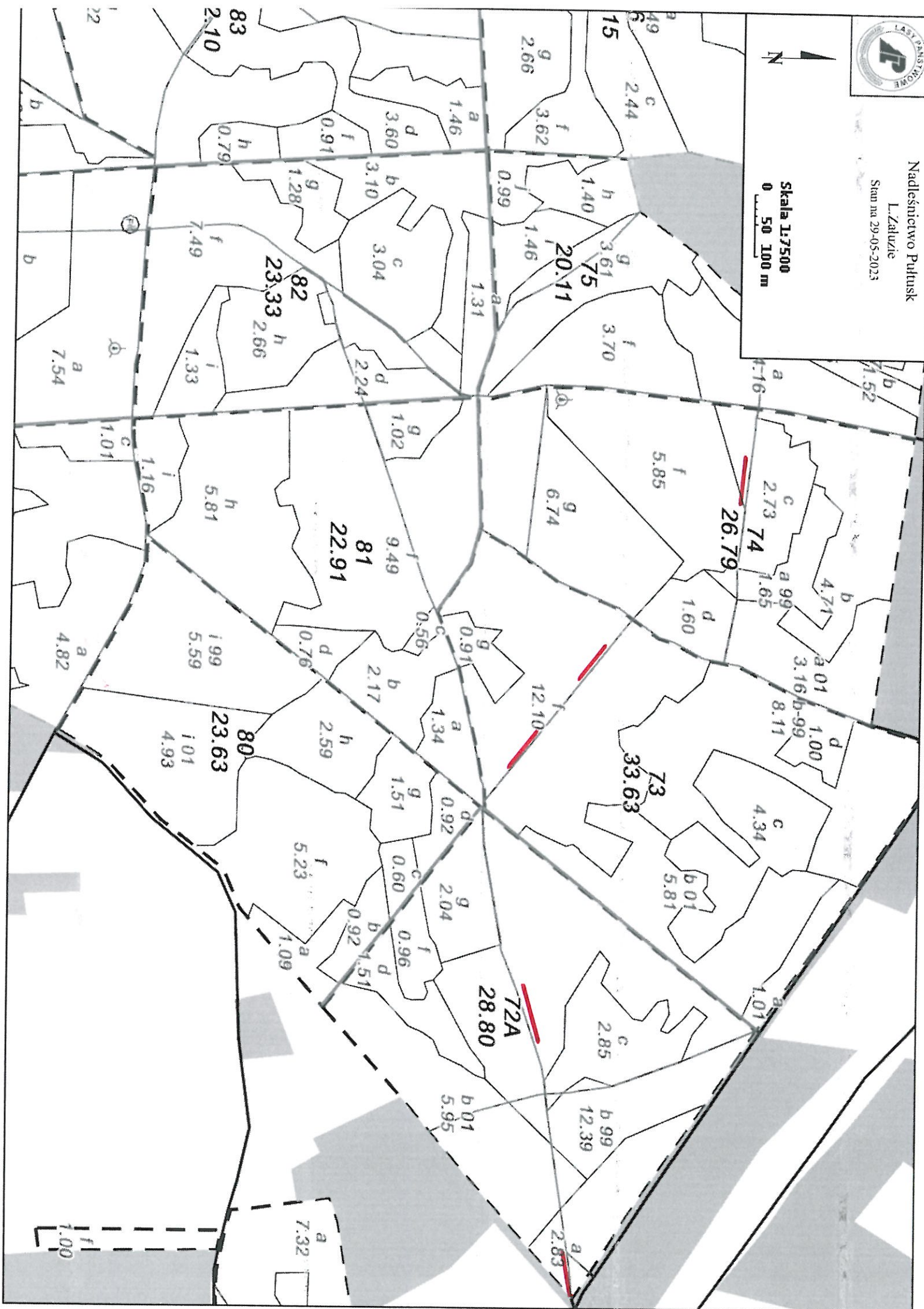


Legenda:

- | | |
|----------------------------------|--|
| Projektowane linie podziału pow. | Inne obiekty infrastruktury |
| Inne | Leśnictwa |
| Rowy | Stale partie kontrolne do jesiennych poszukiwań szkodników sosny |
| Linie podziału powierzchniowego | Oddziały |
| Linie energetyczne | Pułapka feromonowa |
| Wizura | Nadleśnictwa |
| Droga leśna | Wydzielienia |
| Droga publiczna | Lasy poza zarz. PGL LP |



Skala 1:7500
0 50 100 m





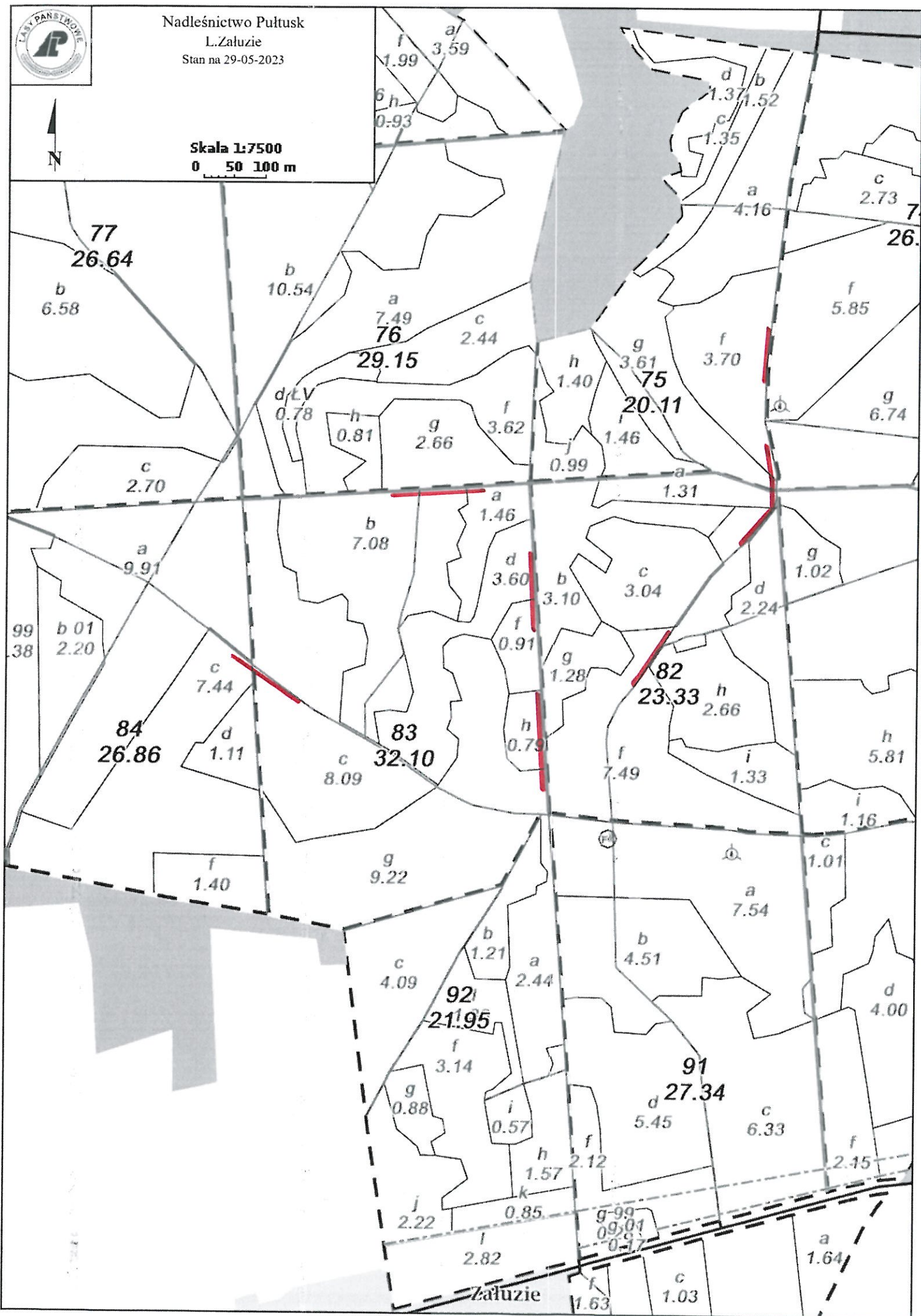
Nadleśnictwo Pułtusk

L. Załuzie

Stan na 29-05-2023



Skala 1:7500
0 50 100 m

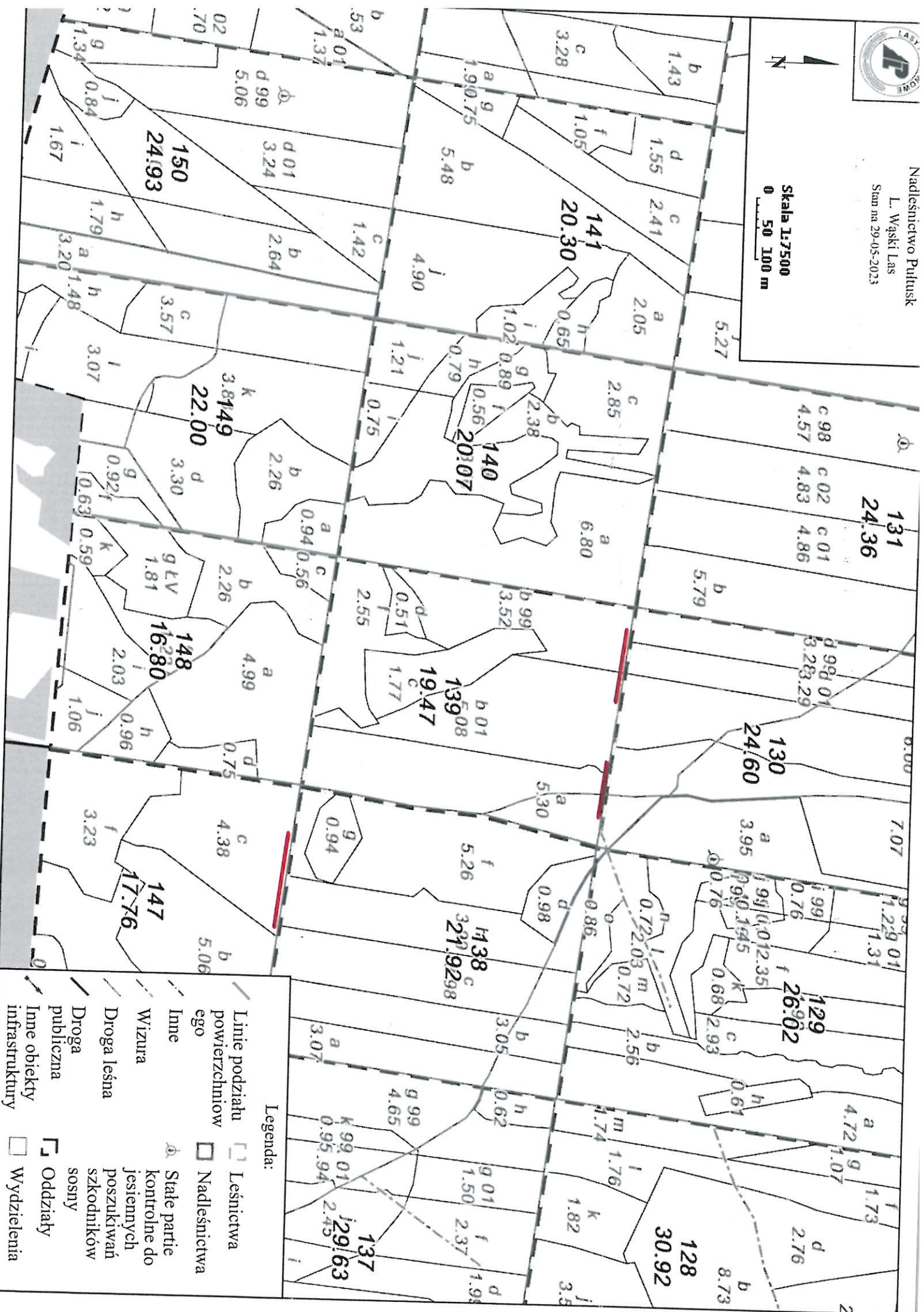




Nadleśnictwo Putusk
L. Wąski Las
Stan na 29-05-2023



Skala 1:75000
0 50 100 m



Legenda:

- Linie podziału powierzchniowego
- Lesnictwa
- Nadleśnictwa
- Stale partie kontrolne do jeśennych poszukiwań szkodników sosny
- Wizura
- Droga leśna
- Droga publiczna
- Inne obiekty infrastruktury
- Oddziały
- Wydzielania



Nadleśnictwo Pułtusk

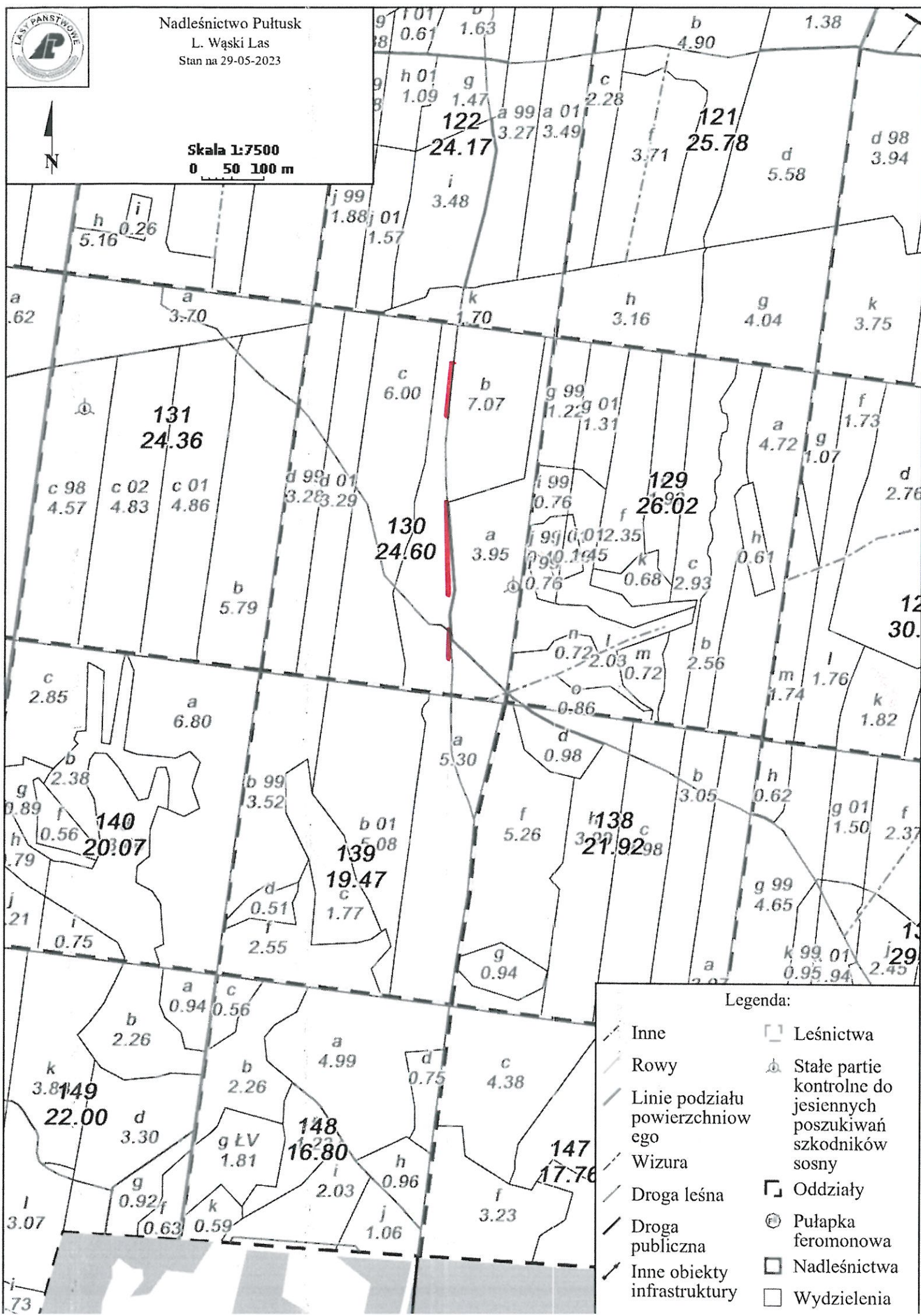
L. Wąski Las

Stan na 29-05-2023



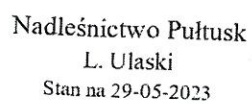
Skala 1:7500

0 50 100 m

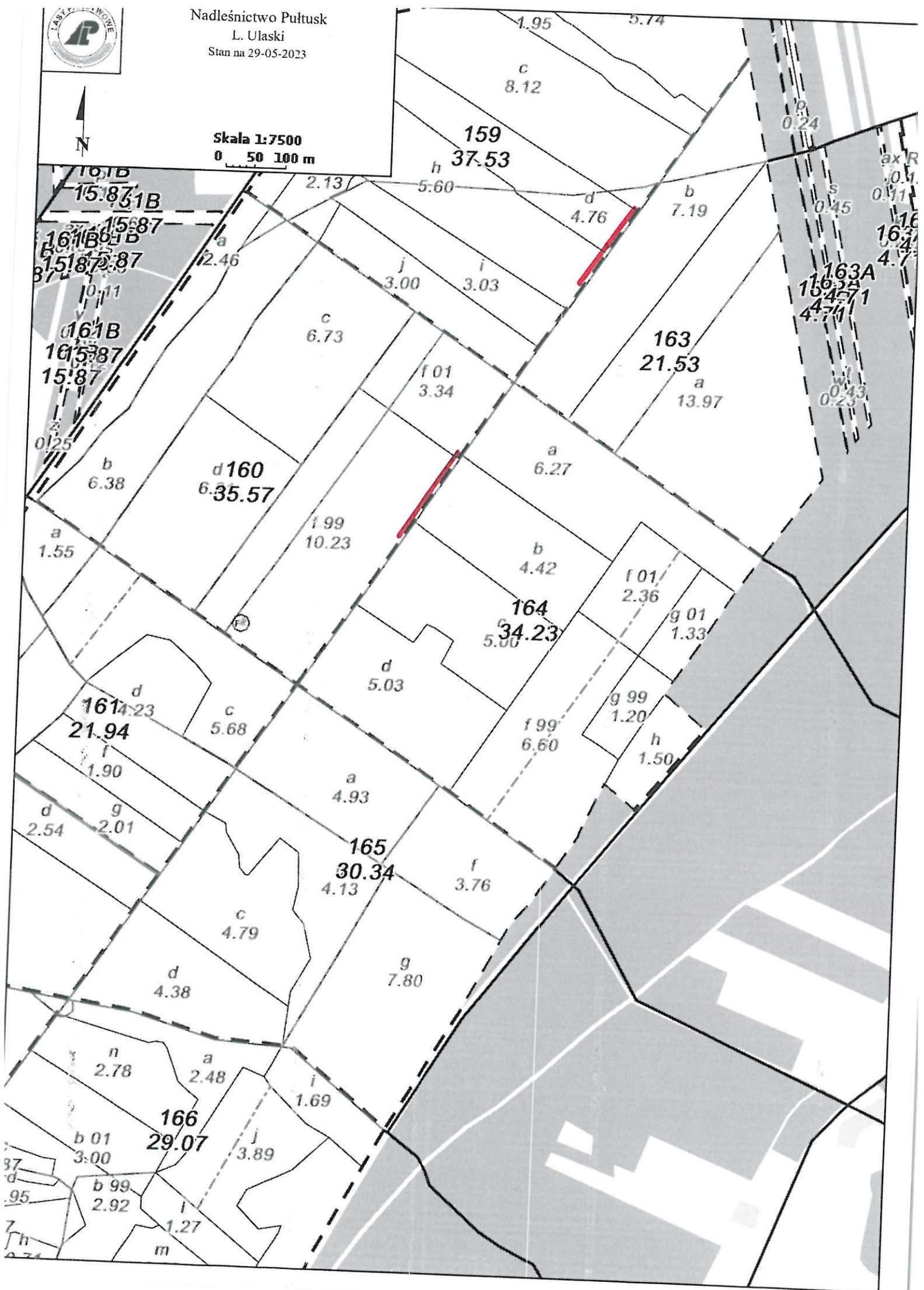


Legenda:

- | | |
|---------------------------------|--|
| Inne | Leśnictwa |
| Rowy | Stale partie kontrolne do jesiennych poszukiwań szkodników sosny |
| Linie podziału powierzchniowego | Oddziały |
| Wizura | Pułapka feromonowa |
| Droga leśna | Nadleśnictwa |
| Droga publiczna | Wydzielenia |
| Inne obiekty infrastruktury | |



Skala 1:7500
0 50 100 m

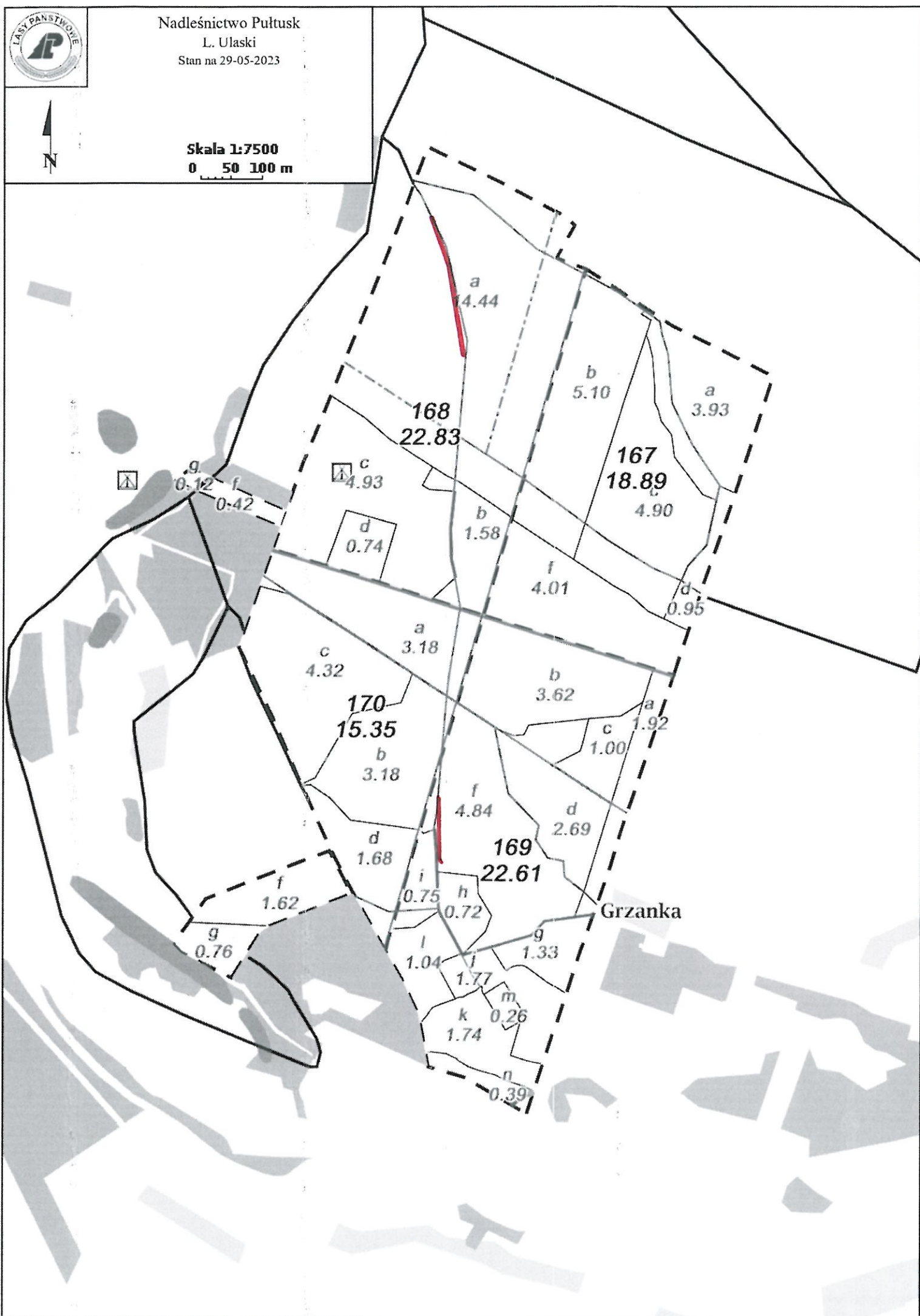




Nadleśnictwo Pułtusk
L. Ulaski
Stan na 29-05-2023



Skala 1:7500
0 50 100 m





Nadleśnictwo Pułtusk
L. Pokrzywnica
Stan na 31-05-2023



Skala 1:7500
0 50 100 m

